

Утверждена

(наименование документа об утверждении, включая наименования органов государственной власти или

органов местного самоуправления, принявших решение об утверждении схемы или

подписавших соглашение о перераспределении земельных участков)

от _____ № _____


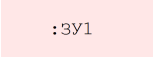
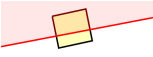
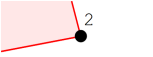







Схема расположения земельного участка или земельных участков на кадастровом плане территории

Площадь земельного участка _____ 1 143 м²		
(указывается проектная площадь образуемого земельного участка, вычисленная с использованием технологических и программных средств, в том числе размещенных на официальном сайте федерального органа исполнительной власти, уполномоченного Правительством Российской Федерации на осуществление государственного кадастрового учета, государственной регистрации прав, ведение Единого государственного реестра недвижимости и предоставление сведений, содержащихся в Едином государственном реестре недвижимости, в информационно-телекоммуникационной сети "Интернет" (далее - официальный сайт), с округлением до 1 квадратного метра. Указанное значение площади земельного участка может быть уточнено при проведении кадастровых работ не более чем на десять процентов)		
Обозначение характерных точек границ	Координаты, м	
	(указываются в случае подготовки схемы расположения земельного участка с использованием технологических и программных средств, в том числе размещенных на официальном сайте. Значения координат, полученные с использованием указанных технологических и программных средств, указываются с округлением до 0,01 метра)	
	X	Y
1	2	3
1	447 992,72	1 271 521,96
2	448 018,42	1 271 510,85
3	448 007,63	1 271 487,74
4	448 002,23	1 271 490,26
5	447 990,96	1 271 466,11
6	447 976,42	1 271 481,40
1	447 992,72	1 271 521,96



Масштаб 1:1 000

Условные обозначения:

-  - Номер земельного участка в кадастровом квартале
-  - Обозначение образуемого земельного участка
-  - Доступ к земельному участку, через земли общего пользования
-  - Образующая точка, сведения о которой позволяют однозначно определить её местоположение
-  - Границы кадастрового квартала
-  - Границы ОКС
-  - Зоны с особыми условиями использования территории
-  - образуемый земельный участок
-  - Земельный участок, включенный в ЕГРН
-  - Граница муниципального образования
-  - Граница территориальной зоны
- МСК-50, зона 1 - Система координат
- 50:18:0030207 - Номер кадастрового квартала