

ОПИСАНИЕ МЕСТОПОЛОЖЕНИЯ ГРАНИЦ

Публичный сервитут объекта "Газопровод среднего давления $P \leq 0,3$ Мпа, расположенного по адресу: Московская область, Можайский г.о., д. Глазово. Догазификация населенного пункта – д. Глазово"

(наименование объекта, местоположение границ которого описано (далее - объект)

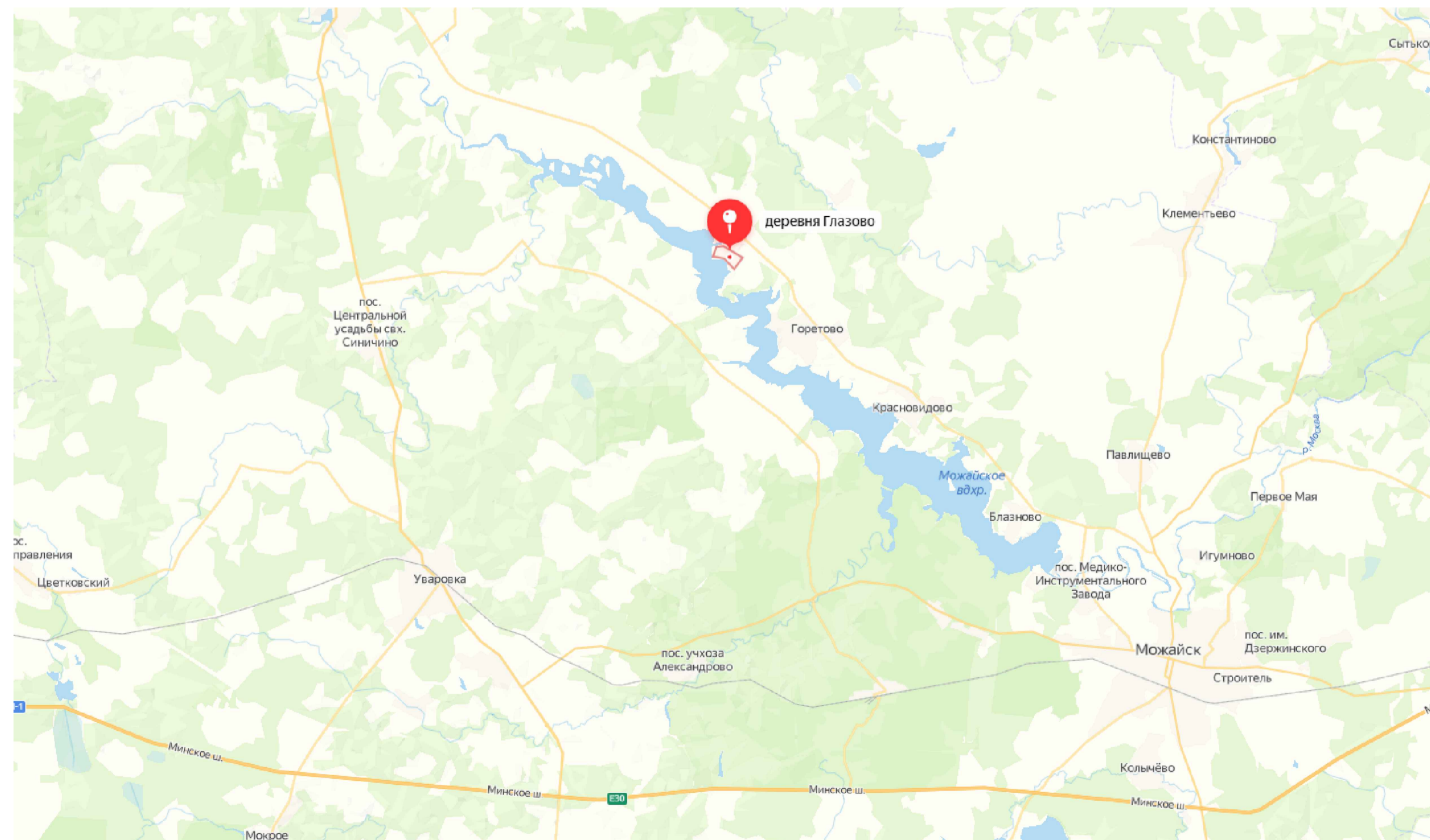
Раздел 1

Сведения об объекте		
№ п/п	Характеристики объекта	Описание характеристик
1	2	3
1	Местоположение объекта	Московская область, Можайский г.о., д. Глазово
2	Площадь объекта \pm величина погрешности определения площади ($P \pm \Delta P$)	142,22 \pm 15 м ²
3	Иные характеристики объекта	Вид объекта реестра границ: Зона с особыми условиями использования территории Содержание ограничений использования объектов недвижимости в пределах зоны или территории: Публичный сервитут для целей размещения линейных объектов системы газоснабжения, их неотъемлемых технологических частей. Срок установления 49 лет.

Прохождение границы		Описание прохождения границы
от точки	до точки	
1	2	3
–	–	–

План трассы распределительного газопровода

Объект: Газопровод среднего давления Р=0,3 МПа, расположенного по адресу: Московская область, Можайский г.о., д. Глазово.
Догазификация населенного пункта - д. Глазово



- Условные обозначения:
- существующий газопровод среднего давления, баланс АО "Мособлгаз";
 - существующие линии ЛЭП;
 - проектируемый распределительный газопровод среднего давления ПЭ100 SDR11 (Р=0,3 МПа, D=110 мм);
 - границы полосы отвода газопровода (охранная зона);
 - полоса отвода автомобильной дороги, баланс "Мосавтодор";
 - граница образуемого земельного участка;

					03/54-22-ГСН				
					Газопровод среднего давления Р=0,3 МПа, расположенного по адресу: Московская область, Можайский г.о., д. Глазово. Догазификация населенного пункта - д. Глазово				
Изм.	Кол.ч.	Лист	И. док.	Подп.	Дата	Наружные газопроводы	Стадия	Лист	Листов
Разраб.	Зябкина	1	МЖ		30.05.2022		П	1	2
ГИП	Шехирев				30.05.2022	План распределительного газопровода			
Н.контр.	Ахметгареева				30.05.2022				

Исполнитель: Инженер 3 категории ООО "ИЦ ВНИИСТ" Н.В. Лен
Заявитель: АО "Мособлгаз"

Взам. инв. № 01.08.2022
Подпись и дата
Имя, Фамилия

Карта (план) границ части земельного участка

Объект: Газопровод среднего давления Р=0,3 МПа, расположенного по адресу: Московская область, Можайский г.о., д. Глазово. Догазификация населенного пункта - д. Глазово.
 Местоположение/кадастровый номер: Московская область, Можайский г.о., д. Глазово.
 Площадь земельного участка: 142,22 кв. м.
 Категория земель: не установлена.
 Вид разрешенного использования: не установлен.
 Обеспечена подъездными путями: есть.
 Наличие охраняемых объектов: природных, культурных и т.д.: нет.
 Санитарно-защитные зоны: нет.
 Характеристики подземных и наземных коммуникаций: есть.

Схема расположения отображенного участка на кадастровом плане:

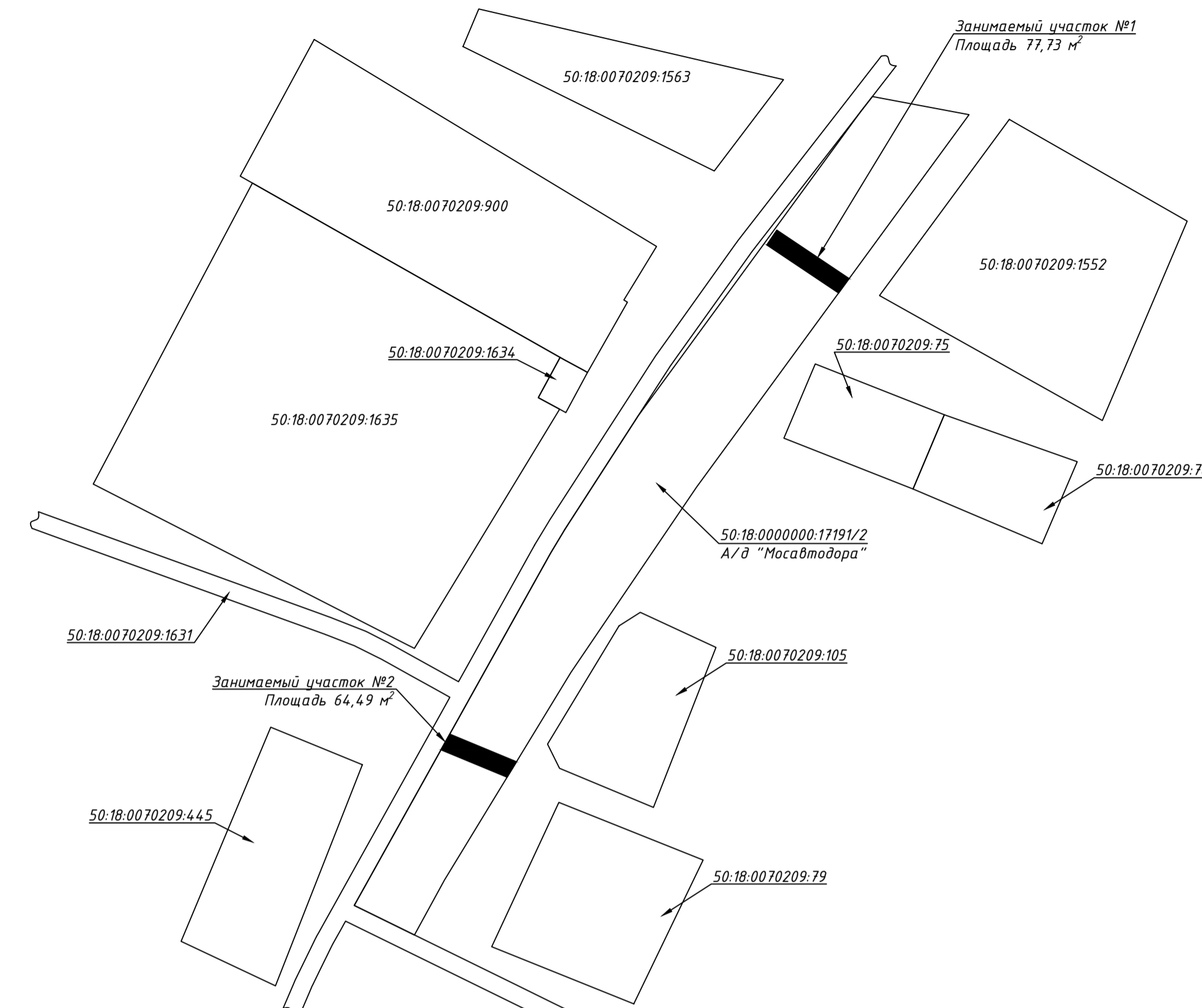
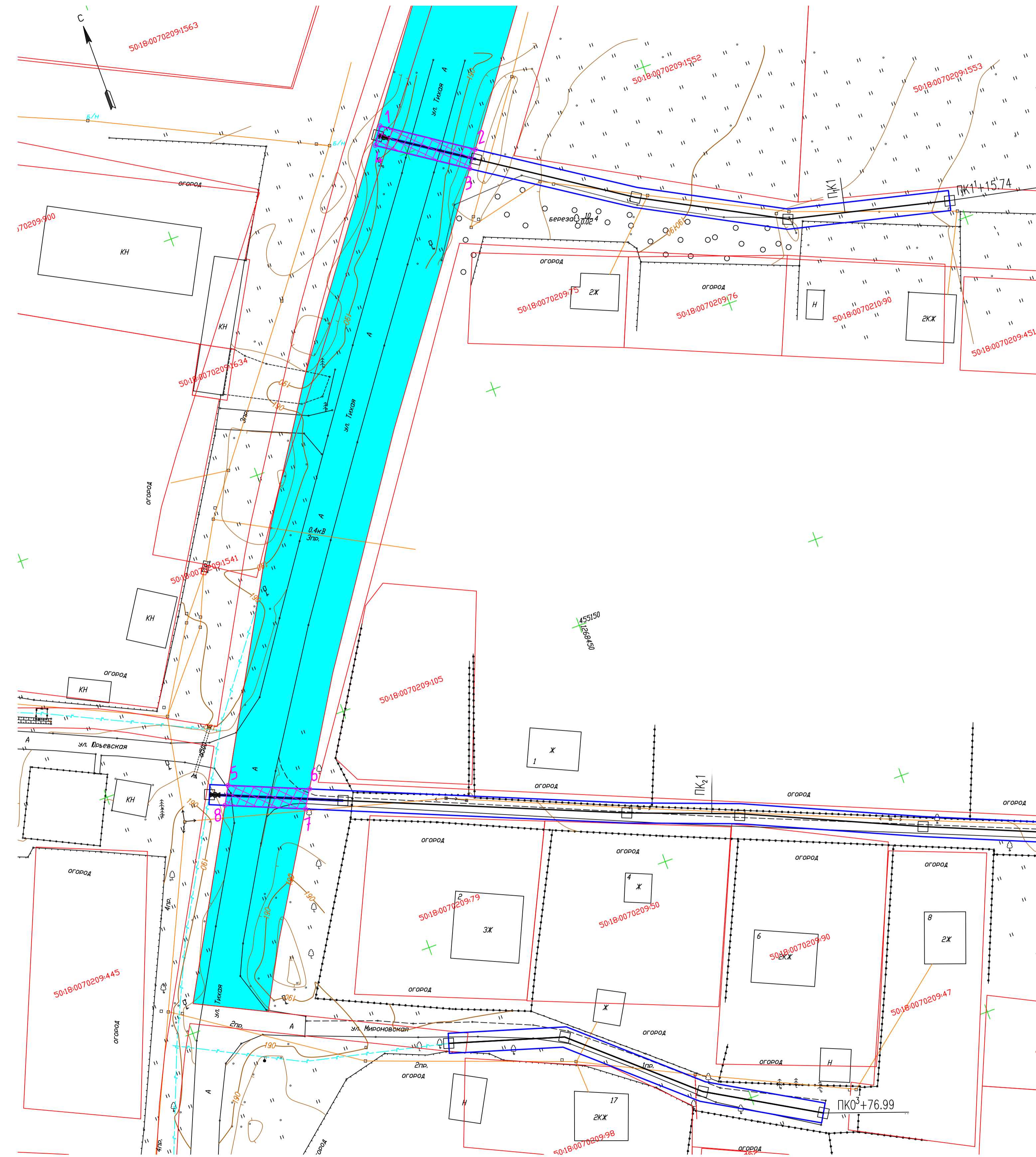


Таблица 1 Система координат: МСК-50

Название межевого знака	X координата	Y координата	Длина линии (м)
1	1268446,76	455256,93	19,50889284
2	1268462,96	455246,06	4,000312488
3	1268460,6	455242,83	19,35079585
4	1268444,53	455253,61	3,999412457
1	1268446,76	455256,93	
5	1268373,48	455143,98	16,20694296
6	1268388,45	455137,77	4,044082096
7	1268386,34	455134,32	16,041571
8	1268371,52	455140,46	4,02889563
5	1268373,48	455143,98	

- Условные обозначения:
- существующий газопровод среднего давления, баланс АО "Мособлгаз";
 - существующие линии ЛЭП;
 - проекционный распределительный газопровод среднего давления ПЗ 100 SDR11 (P=0,3 МПа, D=110 мм);
 - границы полосы отвода газопровода (охранная зона);
 - полоса отвода автомобильной дороги, баланс "Мосавтодор";
 - граница образуемого земельного участка;
 - характерная точка границы занимаемого земельного участка;
 - порядковый номер характерной точки границы занимаемого земельного участка.

Таблица 2 Эспликация земель

Номер заельного участка	Обозначение	Наименование	Площадь, м²
ЗУ №1 (хар. точки 1-4)	ЗУ с к/н 50:18:0000000:17191/2	Полоса отвода автомобильной дороги, баланс "Мосавтодор"	77,73
ЗУ №2 (хар. точки 5-8)	ЗУ с к/н 50:18:0000000:17191/2	Полоса отвода автомобильной дороги, баланс "Мосавтодор"	64,49
Итого площадь, м²			142,22

Описание границ смежных пользователей:
 От 1 до 2, от 3 до 4, от 4 до 1, от 5 до 6, от 7 до 8 - Земельный участок с КН 50:18:0000000:17191/2
 От 2 до 3, от 6 до 7, от 39 до 31 - Земли, государственная собственность на которые не разграничена
 От 8 до 5 - Земельный участок с КН 50:18:0070209:1631

03/54-22-ГСН

Газопровод среднего давления Р=0,3 МПа, расположенного по адресу: Московская область, Можайский г.о., д. Глазово. Догазификация населенного пункта - д. Глазово

Изм.	Кол.ч.	Лист	И.рек.	Подп.	Дата
Разраб.	Зябкина	1/1			30.05.2022
ГИП	Шехирев	1/1			30.05.2022
Н.контр.	Ахметгареева	1/1			30.05.2022

Наружные газопроводы

Стадия	Лист	Листов
П	2	2

План распределительного газопровода

ООО «ИЦ ВНИИСТ»

Взам. инв. №
 01.08.2022
 Подпись и дата
 Имя, Фамилия

Исполнитель: Инженер 3 категории ООО "ИЦ ВНИИСТ" Н.В. Лен
 Заявитель: АО "Мособлгаз"