

## ОПИСАНИЕ МЕСТОПОЛОЖЕНИЯ ГРАНИЦ

*Публичный сервитут в целях размещения объекта «Распределительный газопровод высокого давления  $P \leq 1,2$  МПа, МРП, газопровод среднего давления  $P \leq 0,3$  МПа. Догазификация населенного пункта - деревни Новопоречье»*

(наименование объекта, местоположение границ которого описано (далее - объект))

### Раздел 1

Сведения об объекте		
№ п/п	Характеристики объекта	Описание характеристик
1	2	3
1	Местоположение объекта	Московская область, Можайский г.о., Новопоречье д
2	Площадь объекта $\pm$ величина погрешности определения площади ( $P \pm \Delta P$ )	$80 \text{ м}^2 \pm 3 \text{ м}^2$
3	Иные характеристики объекта	Вид объекта реестра границ: Зона с особыми условиями использования территории Содержание ограничений использования объектов недвижимости в пределах зоны или территории: Публичный сервитут в целях размещения объекта «Распределительный газопровод высокого давления $P \leq 1,2$ МПа, МРП, газопровод среднего давления $P \leq 0,3$ МПа. Догазификация населенного пункта - деревни Новопоречье» Наименование охраняемого объекта: Распределительный газопровод высокого давления $P \leq 1,2$ МПа, МРП, газопровод среднего давления $P \leq 0,3$ МПа

**Раздел 2**

**Сведения о местоположении границ объекта**

**1. Система координат** МСК-50, зона 1

**2. Сведения о характерных точках границ объекта**

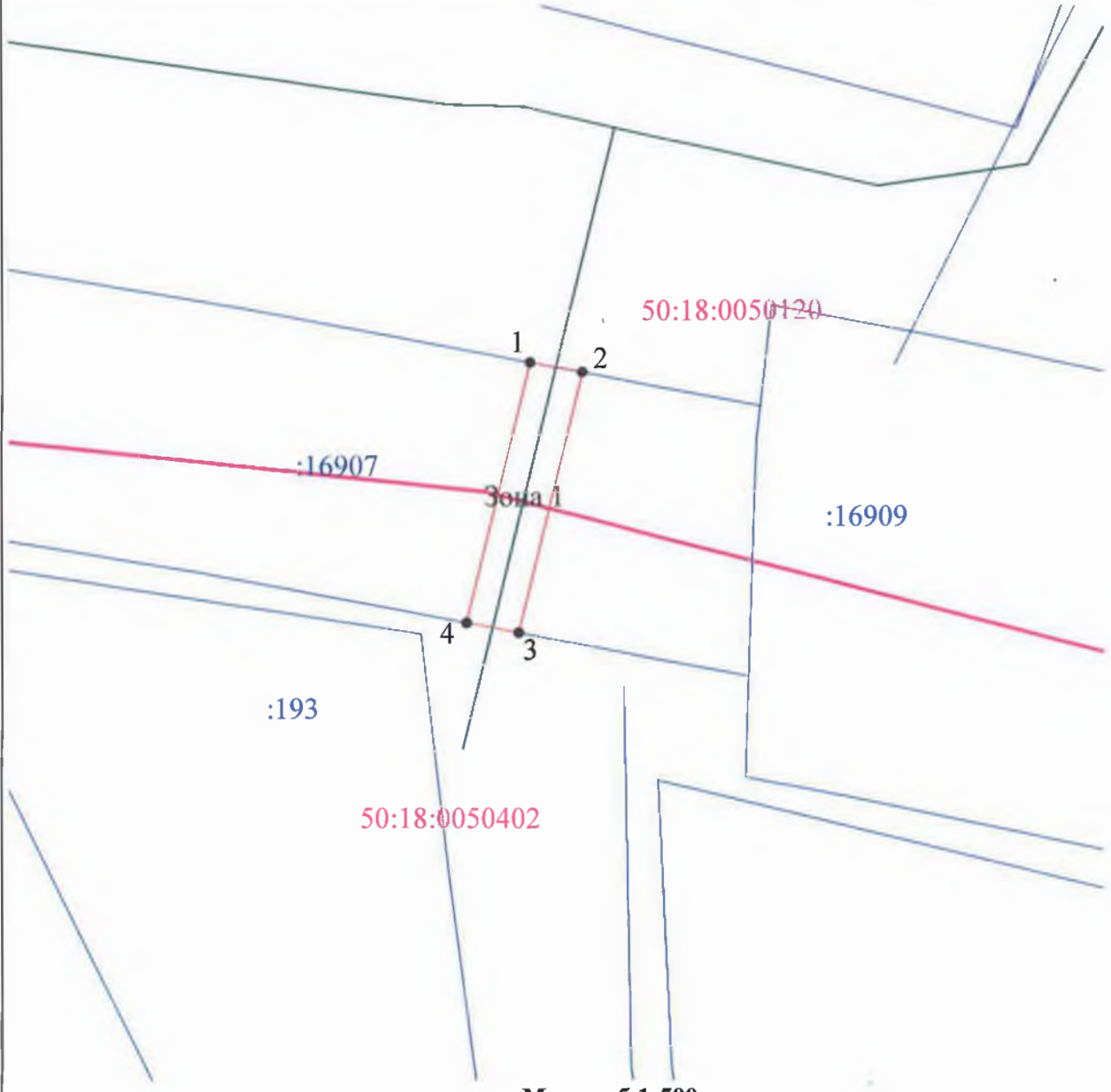
Обозначение характерных точек границ	Координаты, м		Метод определения координат характерной точки	Средняя квадратическая погрешность положения характерной точки (Mt), м	Описание обозначения точки на местности (при наличии)
	X	Y			
<b>1</b>	<b>2</b>	<b>3</b>	<b>4</b>	<b>5</b>	<b>6</b>
1	464 369,09	1 255 670,23	Аналитический метод	0,10	—
2	464 368,35	1 255 674,16		0,10	
3	464 348,91	1 255 669,37		0,10	
4	464 349,65	1 255 665,43		0,10	
1	464 369,09	1 255 670,23		0,10	

**3. Сведения о характерных точках части (частей) границы объекта**

<b>1</b>	<b>2</b>	<b>3</b>	<b>4</b>	<b>5</b>	<b>6</b>
—	—	—	—	—	—









Раздел 4  
План границ объекта



Масштаб 1:500

Используемые условные знаки и обозначения:

-  - Обозначение вновь образованной части границы ЗОУИТ
-  - Вновь образованная часть контура публичного сервитута, сведения о которой достаточны для определения ее местоположения
-  - Обозначение характерной точки
-  - Обозначение и граница кадастрового квартала
-  - Обозначение и граница существующих объектов недвижимости
-  - Проектируемый газопровод



Подпись \_\_\_\_\_ Дата « 7 » февраля 20 23 г.

Место для оттиска печати (при наличии) лица, составившего описание местоположения границ объекта

Прохождение границы		Описание прохождения границы
от точки	до точки	
1	2	3
—	—	—