

## ОПИСАНИЕ МЕСТОПОЛОЖЕНИЯ ГРАНИЦ

**Сведения о границах территории, в отношении которой устанавливается публичный сервитут для строительства, реконструкции, эксплуатации, капитального ремонта линейного объекта: "Газификация д.Колоцкое" Можайского городского округа Московской области**

(наименование объекта, местоположение границ которого описано (далее - объект))

### Раздел 1

#### Сведения об объекте

№ п/п	Характеристики объекта	Описание характеристик
1	2	3
1.	Местоположение объекта	Московская область, городской округ Можайский, деревня Колоцкое
2.	Площадь объекта +/- величина погрешности определения площади (Р +/- Дельта Р)	2010 +/- 17 м <sup>2</sup>
3.	Иные характеристики объекта	-

**Раздел 2****Сведения о местоположении границ объекта**

1. Система координат МСК-50, зона 1

2. Сведения о характерных точках границ объекта

Обозначение характерных точек границ	Координаты, м		Метод определения координат характерной точки	Средняя квадратическая погрешность положения характерной точки (Mt), м	Описание обозначения точки на местности (при наличии)
	X	Y			
1	2	3	4	5	6
1	440096.50	1261326.42	Аналитический метод	0.1	-
2	440098.12	1261328.59	Аналитический метод	0.1	-
3	440092.04	1261332.98	Аналитический метод	0.1	-
4	440092.49	1261333.58	Аналитический метод	0.1	-
5	440083.94	1261338.83	Аналитический метод	0.1	-
6	440070.09	1261347.35	Аналитический метод	0.1	-
7	440067.67	1261344.14	Аналитический метод	0.1	-
1	440096.50	1261326.42	Аналитический метод	0.1	-
8	440104.69	1261350.49	Аналитический метод	0.1	-
9	440105.38	1261356.77	Аналитический метод	0.1	-
10	440122.37	1261381.39	Аналитический метод	0.1	-
11	440148.47	1261418.82	Аналитический метод	0.1	-
12	440151.40	1261422.58	Аналитический метод	0.1	-
13	440164.64	1261439.59	Аналитический метод	0.1	-
14	440166.68	1261442.20	Аналитический метод	0.1	-
15	440152.05	1261452.10	Аналитический метод	0.1	-
16	440153.23	1261453.71	Аналитический метод	0.1	-
17	440154.41	1261455.33	Аналитический метод	0.1	-
18	440168.94	1261445.50	Аналитический метод	0.1	-
19	440188.59	1261478.43	Аналитический метод	0.1	-
20	440212.21	1261509.36	Аналитический метод	0.1	-
21	440230.34	1261533.10	Аналитический метод	0.1	-

2. Сведения о характерных точках границ объекта					
Обозначение характерных точек границ	Координаты, м		Метод определения координат характерной точки	Средняя квадратическая погрешность положения характерной точки (Mt), м	Описание обозначения точки на местности (при наличии)
	X	Y			
1	2	3	4	5	6
22	440242.85	1261549.49	Аналитический метод	0.1	-
23	440277.33	1261599.96	Аналитический метод	0.1	-
24	440288.03	1261615.14	Аналитический метод	0.1	-
25	440312.34	1261652.15	Аналитический метод	0.1	-
26	440326.38	1261670.11	Аналитический метод	0.1	-
27	440343.68	1261697.74	Аналитический метод	0.1	-
28	440385.32	1261760.86	Аналитический метод	0.1	-
29	440409.70	1261798.50	Аналитический метод	0.1	-
30	440422.01	1261814.35	Аналитический метод	0.1	-
31	440476.79	1261891.50	Аналитический метод	0.1	-
32	440479.09	1261889.85	Аналитический метод	0.1	-
33	440474.78	1261883.93	Аналитический метод	0.1	-
34	440463.87	1261868.15	Аналитический метод	0.1	-
35	440454.10	1261853.69	Аналитический метод	0.1	-
36	440454.03	1261853.59	Аналитический метод	0.1	-
37	440441.58	1261835.61	Аналитический метод	0.1	-
38	440441.42	1261835.39	Аналитический метод	0.1	-
39	440431.71	1261822.15	Аналитический метод	0.1	-
40	440420.62	1261805.94	Аналитический метод	0.1	-
41	440409.89	1261790.22	Аналитический метод	0.1	-
42	440400.56	1261776.56	Аналитический метод	0.1	-
43	440390.36	1261761.59	Аналитический метод	0.1	-
44	440390.25	1261761.43	Аналитический метод	0.1	-
45	440380.35	1261747.48	Аналитический метод	0.1	-
46	440374.90	1261738.83	Аналитический метод	0.1	-

2. Сведения о характерных точках границ объекта					
Обозначение характерных точек границ	Координаты, м		Метод определения координат характерной точки	Средняя квадратическая погрешность положения характерной точки (Mt), м	Описание обозначения точки на местности (при наличии)
	X	Y			
1	2	3	4	5	6
47	440374.60	1261738.38	Аналитический метод	0.1	-
48	440364.97	1261724.77	Аналитический метод	0.1	-
49	440353.95	1261708.91	Аналитический метод	0.1	-
50	440345.80	1261697.01	Аналитический метод	0.1	-
51	440337.04	1261684.25	Аналитический метод	0.1	-
52	440336.97	1261684.15	Аналитический метод	0.1	-
53	440327.33	1261670.45	Аналитический метод	0.1	-
54	440318.98	1261657.89	Аналитический метод	0.1	-
55	440318.81	1261657.63	Аналитический метод	0.1	-
56	440309.72	1261644.85	Аналитический метод	0.1	-
57	440298.87	1261628.99	Аналитический метод	0.1	-
58	440298.84	1261628.94	Аналитический метод	0.1	-
59	440286.28	1261610.82	Аналитический метод	0.1	-
60	440271.63	1261589.52	Аналитический метод	0.1	-
61	440263.92	1261578.34	Аналитический метод	0.1	-
62	440263.89	1261578.30	Аналитический метод	0.1	-
63	440253.81	1261563.81	Аналитический метод	0.1	-
64	440247.53	1261554.48	Аналитический метод	0.1	-
65	440247.45	1261554.37	Аналитический метод	0.1	-
66	440237.27	1261539.68	Аналитический метод	0.1	-
67	440231.93	1261531.89	Аналитический метод	0.1	-
68	440229.40	1261528.20	Аналитический метод	0.1	-
69	440229.39	1261528.18	Аналитический метод	0.1	-
70	440220.52	1261515.32	Аналитический метод	0.1	-
71	440220.49	1261515.26	Аналитический метод	0.1	-

## 2. Сведения о характерных точках границ объекта

Обозначение характерных точек границ	Координаты, м		Метод определения координат характерной точки	Средняя квадратическая погрешность положения характерной точки (Mt), м	Описание обозначения точки на местности (при наличии)
	X	Y			
1	2	3	4	5	6
72	440208.65	1261498.31	Аналитический метод	0.1	-
73	440207.72	1261496.89	Аналитический метод	0.1	-
74	440191.91	1261476.18	Аналитический метод	0.1	-
75	440183.14	1261461.50	Аналитический метод	0.1	-
76	440179.88	1261456.76	Аналитический метод	0.1	-
77	440175.43	1261450.23	Аналитический метод	0.1	-
78	440175.25	1261449.97	Аналитический метод	0.1	-
79	440165.10	1261436.06	Аналитический метод	0.1	-
80	440156.65	1261423.92	Аналитический метод	0.1	-
81	440156.58	1261423.82	Аналитический метод	0.1	-
82	440153.97	1261420.17	Аналитический метод	0.1	-
83	440146.59	1261409.85	Аналитический метод	0.1	-
84	440137.96	1261397.13	Аналитический метод	0.1	-
85	440137.73	1261396.81	Аналитический метод	0.1	-
86	440130.70	1261387.29	Аналитический метод	0.1	-
87	440125.54	1261379.65	Аналитический метод	0.1	-
88	440125.30	1261379.32	Аналитический метод	0.1	-
89	440115.41	1261365.90	Аналитический метод	0.1	-
90	440107.08	1261353.92	Аналитический метод	0.1	-
91	440105.01	1261350.94	Аналитический метод	0.1	-
92	440104.96	1261350.87	Аналитический метод	0.1	-
8	440104.69	1261350.49	Аналитический метод	0.1	-

## 3. Сведения о характерных точках части (частей) границы объекта

Обозначение характерных точек части границы	Координаты, м		Метод определения координат характерной точки	Средняя квадратическая погрешность положения характерной точки (Mt), м	Описание обозначения точки на местности (при наличии)
	X	Y			
1	2	3	4	5	6
-	-	-	-	-	-

### Раздел 3

#### Сведения о местоположении измененных (уточненных) границ объекта

1. Система координат -

2. Сведения о характерных точках границ объекта

Обозначение характерных точек границ	Существующие координаты, м		Измененные (уточненные) координаты, м		Метод определения координат характерной точки	Средняя квадратическая погрешность положения характерной точки (Mt), м	Описание обозначения точки на местности (при наличии)
	X	Y	X	Y			
1	2	3	4	5	6	7	8
-	-	-	-	-	-	-	

3. Сведения о характерных точках части (частей) границы объекта

Обозначение характерных точек части границы	Существующие координаты, м		Измененные (уточненные) координаты, м		Метод определения координат характерной точки	Средняя квадратическая погрешность положения характерной точки (Mt), м	Описание обозначения точки на местности (при наличии)
	X	Y	X	Y			
1	2	3	4	5	6	7	8
-	-	-	-	-	-	-	



Условные обозначения:  
- Границы публичного сервитута;  
- Границы земельного участка;  
- Границы территории населенного пункта;  
- Границы территории, на которой действует ограничение в отношении земель.  
Зона с ОУ 1 (1)  
50:18:0030402:13

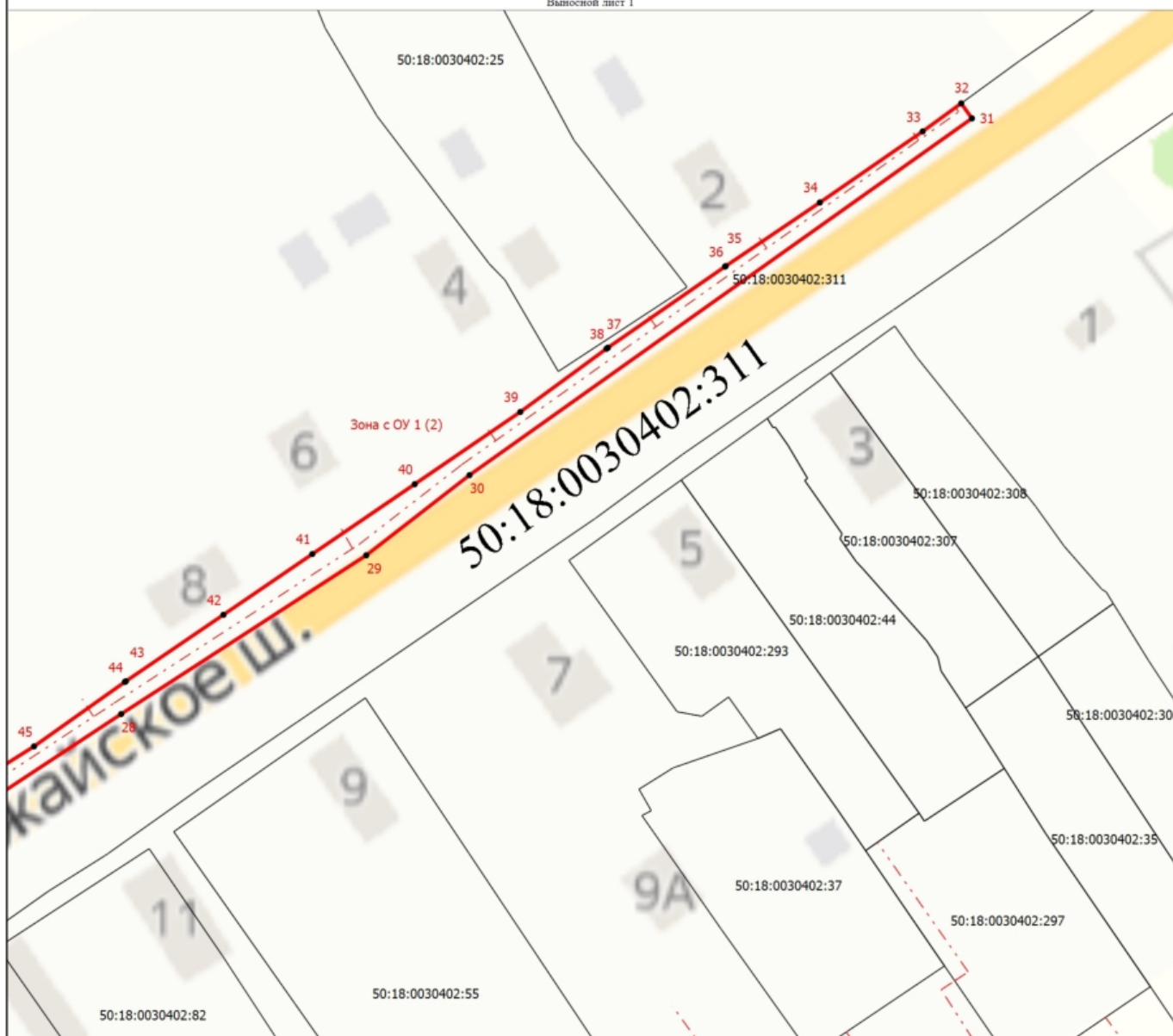
Подпись:   
Место для отписки листа (при наличии) лица, составившего описание местоположения границ объекта



## Раздел 4

### Схема расположения границ публичного сервитута

Выносной лист 1



Условные обозначения

— Часть границы, местоположение которой определено при выполнении кадастровых работ

• Характерная точка границы, сведения о которой позволяют однозначно определить ее положение на местности

**Зона с ОУ 1 (2)**

- Зона с особыми условиями использования территории Зона с ОУ 1 — Сведения о границах территории, в отношении которой устанавливается публичный сервитут для строительства, реконструкции, эксплуатации, капитального ремонта линейного объекта: "Газификация д. Колозское" Можайского городского округа Московской области

1 - Обозначение новой характерной точки

**50:18:0030402:25**

- Кадастровый номер земельного участка

— Часть границы, сведения ЕПРН о которой позволяют однозначно определить ее положение на местности

- - - - - Часть контура, образованного проекцией вглубь образованного подземного конструктивного элемента здания, сооружения, объекта незавершенного строительства

Масштаб 1:1000



Подпись

Дата "22" января 2023 г.

Место для оттиска печати (при наличии) лица, составившего описание местоположения границ объекта

## Раздел 4




### Схема расположения границ публичного сервитута

Выносной лист 2



Масштаб 1:1000

#### Условные обозначения

-  - Часть границы, местоположение которой определено при выполнении кадастровых работ
-  - Характерная точка границы, сведения о которой позволяют однозначно определить ее положение на местности
- Зона с ОУ 1 (2)**
  - Зона с особыми условиями использования территории Зона с ОУ 1 — Сведения о границах территории, в отношении которой устанавливается публичный сервитут для строительства, реконструкции, эксплуатации, капитального ремонта линейного объекта: "Газификация д. Колозское" Можайского городского округа Московской области.
- 1**
  - Обозначение новой характерной точки
- 50:18:0030402:13**
  - Кадастровый номер земельного участка
-  - Часть контура, образованного проекцией вновь образованного подземного конструктивного элемента здания, сооружения, объекта незавершенного строительства



Подпись \_\_\_\_\_

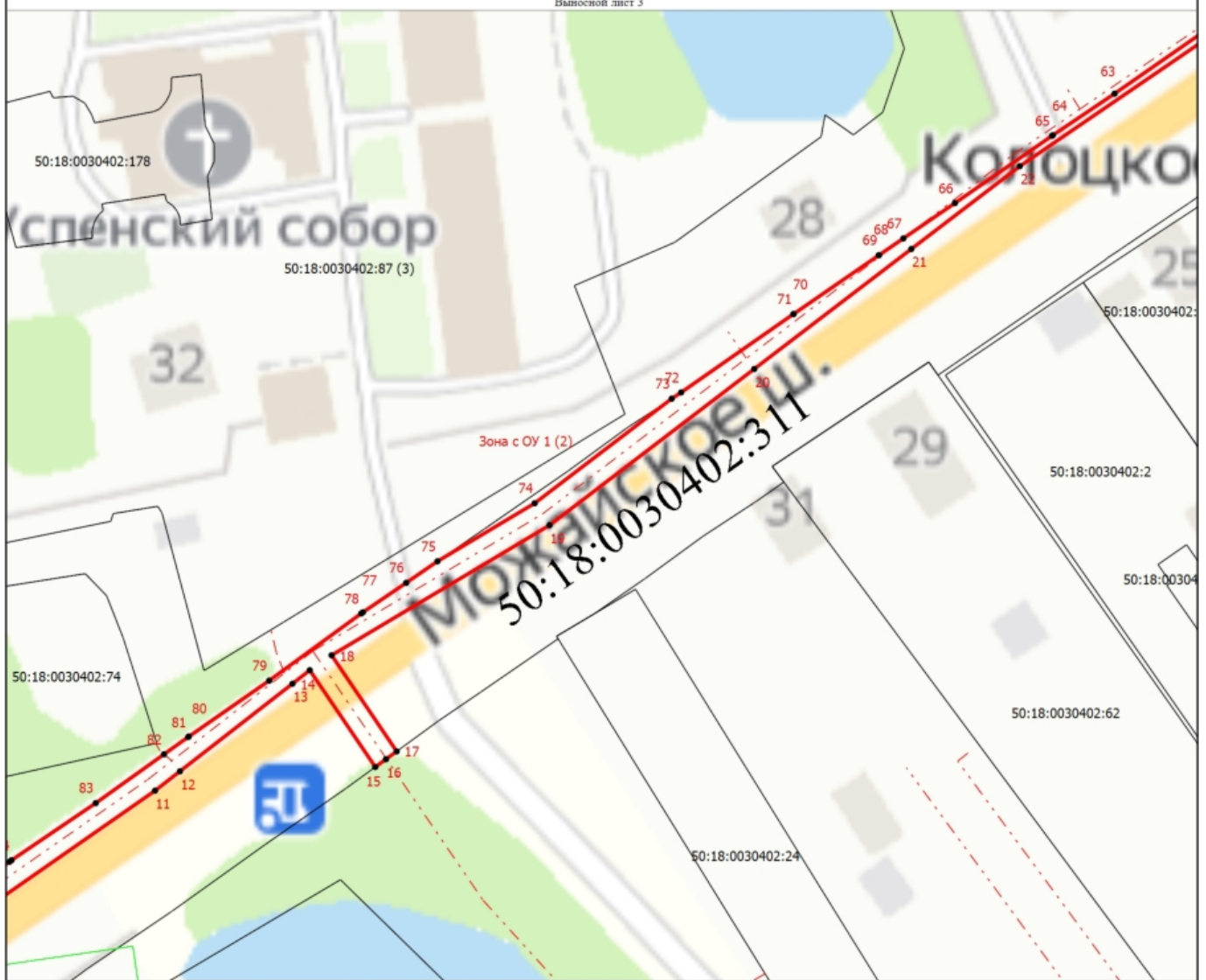
Дата "22" января 2023 г.

Место для оттиска печати (при наличии) лица, составившего описание местоположения границ объекта

## Раздел 4

### Схема расположения границ публичного сервитута

Выносной лист 3



#### Условные обозначения

- Часть границ, местоположение которой определено при выполнении кадастровых работ
- Характерная точка границы, сведения о которой позволяют однозначно определить ее положение на местности
- Зона с ОУ 1 (2)**  
**1** - Зона с особыми условиями использования территории Зона с ОУ 1 — Сведения о границах территории, в отношении которой устанавливается публичный сервитут для строительства, реконструкции, эксплуатации, капитального ремонта линейного объекта: "Газификация д. Колоцкое" Можайского городского округа Московской области.
- 50:18:0030402:2**  
**1** - Обозначение новой характерной точки
- 50:18:0030402:2** - Cadastral number of the land plot
- Часть границ, сведения ЕГРН о которой позволяют однозначно определить ее положение на местности
- Граница зон с особыми условиями
- Часть контура, образованного проекцией внось образованного подземного конструктивного элемента здания, сооружения, объекта незавершенного строительства

Подпись

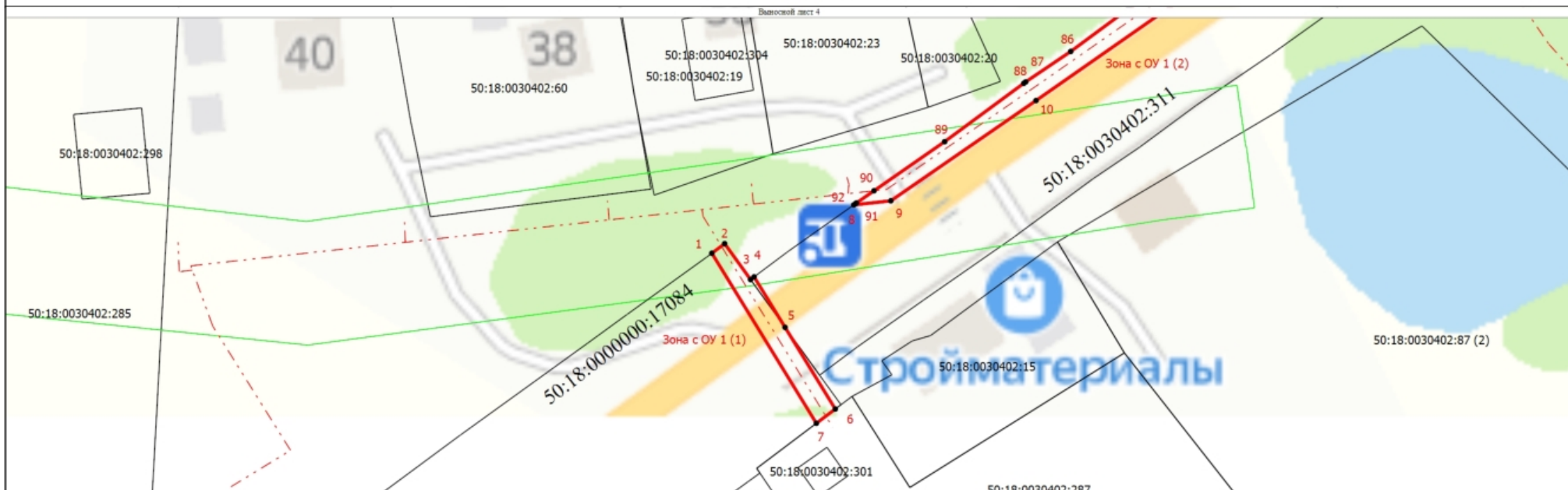


Дата "22" января 2023 г.

Место для оттиска печати (при наличии) лица, составившего описание местоположения границ объекта

## Раздел 4

### Схема расположения границ публичного сервитута



#### Условные обозначения

- Часть границы, местоположение которой определено при выполнении кадастровых работ
- Характерная точка границы, сведения о которой позволяют однозначно определить ее положение на местности
- Зона с ОУ 1 (1)**
  - Зона с особыми условиями использования территории Зона с ОУ 1 — Сведения о границах территории, в отношении которой устанавливается публичный сервитут для строительства, реконструкции, эксплуатации, капитального ремонта линейного объекта "Тантрафикация д. Колоцкое" Можайского городского округа Московской области.
  - Обозначение новой характерной точки
- 50:18:0030402:15**
  - Кадастровый номер земельного участка
  - Часть границы, сведения ЕГРН о которой позволяют однозначно определить ее положение на местности
- Граница кадастрового квартала
- Граница зоны с особыми условиями
- Часть контура, образованного проекцией являющегося подземного конструктивного элемента здания, сооружения, объекта незавершенного строительства

Подпись \_\_\_\_\_



Дата "22" января 2023 г.

Место для оттиска печати (при наличии) лица, составившего описание местоположения границ объекта