



**СОВЕТ ДЕПУТАТОВ
МОЖАЙСКОГО ГОРОДСКОГО ОКРУГА
МОСКОВСКОЙ ОБЛАСТИ**

РЕШЕНИЕ

от 22.02.2022 № 980/65

О согласовании прохождения участка границы Можайского городского округа Московской области на смежном участке границы между субъектами Российской Федерации – Московской областью и Калужской областью

В соответствии с Градостроительным кодексом Российской Федерации, Федеральным законом от 06.10.2003 №131-ФЗ «Об общих принципах организации местного самоуправления в Российской Федерации», Законом Московской области от 07.03.2007 № 36/2007-ОЗ «О Генеральном плане развития Московской области», на основании Устава Можайского городского округа Московской области, Совет депутатов Можайского городского округа **РЕШИЛ**:

1. Согласовать прохождение участка границы Можайского городского округа Московской области и внесение соответствующих изменений в Закон Московской области № 1/2018-ОЗ «Об организации местного самоуправления на территории Можайского городского округа» в соответствии с Приложениями 1, 2 и 3 к настоящему решению в целях приведения границы Можайского городского округа Московской области в соответствие с описанием местоположения частей границы между субъектами Российской Федерации – Московской областью и Калужской областью (прилагается).

2. Опубликовать настоящее решение в газете «Новая жизнь» и разместить на официальном сайте Администрации Можайского городского округа Московской области www.admmozhaysk.ru.

3. Настоящее решение вступает в силу со дня его официального опубликования.

**ПРЕДСЕДАТЕЛЬ СОВЕТА ДЕПУТАТОВ
МОЖАЙСКОГО ГОРОДСКОГО ОКРУГА**

Л.С. АФАНАСЬЕВА
Л.С. АФАНАСЬЕВА

**ГЛАВА
МОЖАЙСКОГО ГОРОДСКОГО ОКРУГА**

Д.В. МОРДВИНЦЕВ
Д.В. МОРДВИНЦЕВ



Картографическое описание участка границы Можайского городского округа Московской области согласно описанию местоположения частей границы между субъектами Российской Федерации – Московской областью и Калужской областью

от узловой точки 294 граница проходит 1040 метров на запад по южной границе 119 квартала Тропаревского участкового лесничества Бородинского лесничества Бородинского филиала государственного казенного учреждения Московской области «Мособллес» (далее - Тропаревское участковое лесничество), 1500 метров на северо-запад по южной границе 118 квартала Тропаревского участкового лесничества, 1110 метров на юг по восточной границе 117 квартала Тропаревского участкового лесничества до точки 333;

от точки 333 граница проходит на запад по южной границе 117 квартала Тропаревского участкового лесничества до точки 347;

от точки 347 граница проходит на юго-запад по южной границе лесного участка 125 квартала Бородинского сельского участкового лесничества Бородинского лесничества Бородинского филиала государственного казенного учреждения Московской области «Мособллес» (далее – Бородинское сельское участковое лесничество) до точки 361;

от точки 361 граница проходит 410 метров на юго-запад, 370 метров на запад и 630 метров на северо-запад по юго-восточной, южной и юго-западной границам 116 квартала Тропаревского участкового лесничества, 270 метров на северо-запад по южной части границы 115 квартала Тропаревского участкового лесничества до точки 370;

от точки 371 граница проходит в северо-западном и северном направлениях по юго-западной и западной границам 115 квартала Тропаревского участкового лесничества Бородинского лесничества Бородинского филиала государственного казенного учреждения Московской области «Мособллес» (далее - Тропаревское участковое лесничество) до точки 378;

от точки 378 граница проходит в северном, восточном и юго-восточном направлениях по западной и северной границам 114 квартала Тропаревского участкового лесничества до точки 400;

от точки 400 граница проходит в северном и северо-западном направлении по западной границе 111 квартала Тропаревского участкового лесничества до точки 409;

от точки 409 граница проходит в юго-западном направлении по южной границе лесного участка 124 квартала Бородинского сельского участкового лесничества Бородинского лесничества Бородинского филиала государственного казенного учреждения Московской области «Мособллес» (далее – Бородинское сельское участковое лесничество) до точки 413;

от точки 413 граница проходит в западном направлении по южной границе 110 квартала Тропаревского участкового лесничества до точки 431;

от точки 431 граница проходит в общем направлении на северо-запад по южным границам лесных участков 124 квартала Бородинского сельского участкового лесничества и по южным границам территории закрытого акционерного общества «Сокольниково» (далее – ЗАО «Сокольниково») до точки 471;

от точки 471 граница проходит 1830 метров в северо-западном направлении по южным границам лесных участков 120 квартала Бородинского сельского участкового лесничества и по южным границам территории ЗАО «Сокольниково» до ВЛ-10 кВ №4 ПС «Цезарево», далее 2150 метров в юго-западном направлении по восточной стороне лесных участков 120 квартала Бородинского сельского участкового лесничества и восточнее садоводческого некоммерческого товарищества «Аникино», затем 2530 метров в северо-западном направлении по южным границам

лесных участков 120 квартала Бородинского сельского участкового лесничества до юго-западного угла 96 квартала Тропаревского участкового лесничества до точки 532;

от точки 532 граница проходит в юго-западном направлении по южной границе 96 квартала Тропаревского участкового лесничества до точки 545;

от точки 545 граница проходит в юго-западном направлении по южной границе 95 квартала Тропаревского участкового лесничества до точки 558;

от точки 558 граница проходит в юго-западном направлении по южной границе СНТ «Моряк», в северо-западном направлении по южной границе СНТ «Гермес-2», южнее подъездной автодороги к садовым товариществам до автодороги деревня Раево - деревня Губино, пересекая ее, до точки 570;

от точки 570 граница проходит 87 метров в северном направлении вдоль автодороги деревня Раево - деревня Губино и в западном направлении по южной границе территории закрытого акционерного общества «Ивакино» и по границам лесных участков 119 квартала Бородинского сельского участкового лесничества до точки 612;

от точки 612 граница проходит в северо-западном, юго-западном и западном направлении по южной границе 77 квартала Ивакинского участкового лесничества Бородинского лесничества Бородинского филиала государственного казенного учреждения Московской области «Мособллес» (далее - Ивакинское участковое лесничество) до точки 625;

от точки 625 граница проходит в западном направлении по южной границе 76 квартала Ивакинского участкового лесничества до точки 631;

от точки 631 граница проходит в западном направлении по южной границе 75 квартала Ивакинского участкового лесничества, в южном направлении по восточной границе 78 квартала Ивакинского участкового лесничества до точки 648;

от точки 648 граница проходит в юго-восточном, южном, юго-западном направлениях по восточным границам 82, 86 кварталов Ивакинского участкового лесничества до узловой точки 675, расположенной на пересечении Можайского городского округа Московской области, сельского поселения «Село Передел» муниципального района «Медынский район» Калужской области, сельского поселения «Деревня Михали» муниципального района «Износковский район» Калужской области;

от узловой точки 675 граница проходит 30 метров на запад до точки 676;

от точки 677 граница проходит в юго-западном направлении на расстоянии 40 метров от восточной границы 86 квартала Ивакинского участкового лесничества, в северо-западном направлении по южным границам 86, 85 кварталов Ивакинского участкового лесничества, в северо-западном и юго-западном направлениях по южной границе 84 квартала Ивакинского участкового лесничества до точки 746;

от точки 746 граница проходит в юго-западном направлении по южной границе 83 квартала Ивакинского участкового лесничества, по границе 116 квартала Бородинского сельского участкового лесничества и совпадает с южными границами особо охраняемой природной территории - Государственный природный заказник областного значения «Люльковский комплексный природный заказник» до точки 763;

от точки 763 граница проходит 1580 метров на юго-восток по восточным границам лесных участков 114 квартала Бородинского сельского участкового лесничества, 7520 метров на юго-запад по южной границе территории ООО «Семеновское», южным границам лесных участков 114 квартала Бородинского сельского участкового лесничества, по границам населенных пунктов деревни Люльки и деревни Горбуны, административно подчиненных городу Можайску Московской области, 1420 метров на северо-запад по южной границе территории ООО «Семеновское» и границам лесных участков 114 квартала Бородинского сельского участкового лесничества до юго-восточной точки особо охраняемой природной территории - государственный природный заказник областного значения «Люльковский комплексный природный заказник» (точка 861);

от точки 861 граница проходит в юго-западном, северо-западном и северном направлении по южной и западной границам 87 квартала Семеновского участкового лесничества Бородинского

лесничества Бородинского филиала государственного казенного учреждения Московской области «Мособлес» (далее - Семеновское участковое лесничество) до точки 1133;

от точки 1133 граница проходит в северном направлении по западным границам 86 и 84 кварталов Семеновского участкового лесничества и в западном направлении по южной границе 81 квартала Семеновского участкового лесничества до узловой точки 1282, расположенной на пересечении границ Можайского городского округа Московской области, муниципального района «Износковский район» Калужской области, Батюшковского сельского поселения Темкинского района Смоленской области.

Приложение 2 к решению Совета депутатов
Можайского городского округа Московской
области
от 22.02.2022 № 980/65

**Каталог координат характерных точек участка границы Можайского городского округа
Московской области согласно описанию местоположения частей границы между субъектами
Российской Федерации – Московской областью и Калужской областью**

Номер точки	Координаты МСК-50	
	X	Y
294	411182,63	1277796,96
295	411179,35	1277751,54
296	411168,14	1277752,06
297	411152,42	1277753,47
298	411151,54	1277725,22
299	411151,54	1277704,31
300	411150,07	1277669,59
301	411148,30	1277640,47
302	411147,93	1277619,84
303	411149,48	1277576,97
304	411149,98	1277563,38
305	411208,67	1277467,06
306	411214,72	1277457,16
307	411202,45	1277331,19
308	411198,85	1277294,19
309	411278,48	1277119,69
310	411260,39	1277010,38
311	411302,46	1276948,97
312	411309,65	1276938,47
313	411303,72	1276789,41
314	411336,79	1276791,75
315	411400,93	1276793,53
316	411843,48	1276726,31
317	411902,94	1276550,56
318	411961,52	1276438,09
319	411995,58	1276308,34
320	412006,93	1276073,41
321	412112,90	1275892,03
322	412086,45	1275886,19
323	412104,61	1275855,44
324	411914,44	1275797,84
325	411802,13	1275765,47
326	411711,52	1275740,03

327	411662,19	1275728,69
328	411513,34	1275694,13
329	411327,21	1275674,34
330	411219,70	1275662,81
331	411163,64	1275664,59
332	411073,56	1275667,94
333	411015,52	1275669,79
334	411008,24	1275531,13
335	411001,40	1275400,71
336	411006,33	1275340,32
337	411012,76	1275261,59
338	411014,81	1275228,15
339	411025,23	1275058,71
340	411029,04	1275016,56
341	411047,05	1274817,47
342	411047,55	1274811,86
343	411052,29	1274760,07
344	411064,40	1274627,79
345	411073,54	1274542,26
346	411074,61	1274489,09
347	411083,87	1274445,59
348	411062,61	1274354,46
349	411129,08	1274328,66
350	411153,57	1274234,85
351	411146,03	1274112,73
352	411054,10	1274124,98
353	410906,06	1274163,17
354	410881,52	1274111,29
355	410798,12	1273989,62
356	410768,11	1273903,50
357	410767,92	1273902,43
358	410741,51	1273769,26
359	410723,76	1273669,58
360	410715,40	1273603,36
361	410763,49	1273503,31

362	410654,30	1273450,19
363	410577,42	1273412,78
364	410499,22	1273390,25
365	410380,48	1273356,06
366	410380,29	1273346,75
367	410377,08	1273192,97
368	410353,93	1272987,75
369	410679,91	1272536,59
370	410907,11	1272282,56
371	411479,85	1271646,38
372	411526,59	1271590,91
373	411870,04	1271183,47
374	411874,47	1271183,84
375	411904,53	1271145,67
376	411919,42	1271147,88
377	412089,83	1271173,18
378	412133,53	1271179,66
379	412150,51	1271182,18
380	412311,69	1271194,80
381	412364,71	1271198,95
382	412447,18	1271271,03
383	412452,28	1271275,84
384	412561,55	1271378,84
385	412662,65	1271406,75
386	412699,60	1271415,38
387	412747,87	1271426,25
388	413050,05	1271403,41
389	413163,30	1271372,78
390	413166,95	1271386,50
391	413176,65	1271384,89
392	413194,77	1271450,84
393	413217,30	1271532,87
394	413235,63	1271599,62
395	413081,96	1271661,11
396	412940,77	1271709,97
397	412925,82	1271715,15
398	412898,61	1271790,49
399	412857,74	1271903,65
400	412839,55	1271954,01
401	412840,53	1271954,53
402	412958,35	1272016,84
403	413118,02	1272013,13
404	413398,30	1272096,38
405	413538,98	1272115,81

406	413682,40	1272089,41
407	413798,25	1272049,03
408	413895,35	1271874,63
409	413958,95	1271760,41
410	413919,76	1271687,62
411	413837,50	1271505,43
412	413755,25	1271323,24
413	413710,90	1271248,41
414	413664,89	1271180,25
415	413649,02	1271075,72
416	413648,91	1270785,47
417	413655,31	1270768,82
418	413654,19	1270737,02
419	413653,60	1270720,24
420	413684,69	1270673,93
421	413700,39	1270651,56
422	413714,86	1270629,94
423	413739,95	1270590,66
424	413768,84	1270466,25
425	413756,91	1270365,72
426	413726,23	1270289,03
427	413783,50	1270231,60
428	413781,48	1270220,64
429	413825,89	1270183,81
430	413910,70	1270087,97
431	413914,87	1270084,65
432	413924,03	1270036,79
433	413931,15	1269977,01
434	413817,29	1269947,13
435	413660,73	1269891,62
436	413555,23	1269850,59
437	413667,67	1269785,12
438	413704,85	1269763,11
439	413876,88	1269661,30
440	413928,30	1269622,06
441	413922,66	1269604,79
442	414036,71	1269525,17
443	414190,74	1269425,85
444	414223,22	1269370,22
445	414408,69	1269060,33
446	414435,48	1269035,43
447	414467,08	1269005,21
448	414483,49	1268980,17
449	414498,31	1268964,30

450	414580,34	1268874,92
451	414604,53	1268846,45
452	414745,72	1268766,75
453	414831,11	1268737,98
454	414853,08	1268724,82
455	414909,19	1268706,12
456	414904,12	1268697,39
457	414897,45	1268602,91
458	414901,33	1268551,54
459	414905,31	1268536,71
460	414918,36	1268370,50
461	414913,52	1268358,17
462	415021,95	1268291,97
463	415027,15	1268304,80
464	415397,55	1268081,14
465	415519,83	1267991,54
466	415671,30	1268060,38
467	415838,21	1268141,18
468	416041,15	1268030,73
469	416279,09	1267929,16
470	416414,01	1267823,43
471	416439,08	1267775,74
472	416492,74	1267681,74
473	416586,23	1267505,05
474	416650,38	1267376,76
475	416762,43	1267260,64
476	416806,34	1267243,25
477	416822,73	1267233,74
478	416995,50	1267133,48
479	417000,37	1267136,86
480	417114,35	1267070,87
481	417202,85	1266968,50
482	417280,11	1266964,16
483	417304,11	1266794,07
484	417349,86	1266605,20
485	417371,20	1266500,00
486	417266,03	1266356,02
487	417254,73	1266379,10
488	417169,49	1266300,13
489	417114,17	1266243,27
490	416974,77	1266100,00
491	416941,51	1266066,41
492	416800,86	1265924,37
493	416750,11	1265878,07

494	416602,44	1265743,34
495	416490,64	1265650,51
496	416446,63	1265605,15
497	416398,14	1265560,79
498	416355,72	1265531,80
499	416251,49	1265456,02
500	416248,12	1265448,41
501	416102,71	1265357,75
502	415933,09	1265251,98
503	415768,87	1265285,53
504	415573,02	1265325,54
505	415574,87	1265270,44
506	415581,57	1265070,66
507	415629,47	1265069,67
508	415829,32	1265065,53
509	415866,32	1265059,87
510	415865,70	1265070,66
511	415993,87	1265045,15
512	416048,09	1265041,65
513	416247,57	1265028,78
514	416265,88	1264934,48
515	416398,96	1264835,76
516	416451,31	1264797,60
517	416625,83	1264646,05
518	416642,31	1264631,74
519	416663,20	1264613,60
520	416747,30	1264496,51
521	416857,40	1264330,28
522	416798,21	1264149,41
523	416718,21	1264109,18
524	416697,41	1264083,67
525	416709,82	1264040,28
526	416709,30	1264034,93
527	416703,81	1263978,95
528	416685,97	1263955,89
529	416675,29	1263942,08
530	416629,07	1263876,12
531	416597,22	1263814,42
532	416576,01	1263801,30
533	416542,65	1263709,64
534	416458,07	1263535,57
535	416415,50	1263453,41
536	416401,03	1263424,11
537	416343,99	1263308,57

538	416342,05	1263304,64
539	416291,58	1263247,21
540	416257,22	1263208,22
541	416251,63	1263200,14
542	416153,84	1263058,79
543	416109,10	1262998,00
544	416084,40	1262964,45
545	416027,33	1262878,58
546	415999,48	1262836,68
547	415989,11	1262821,76
548	415875,00	1262657,63
549	415859,04	1262634,68
550	415815,49	1262572,03
551	415731,14	1262451,61
552	415702,57	1262377,26
553	415630,85	1262190,68
554	415622,57	1262169,12
555	415598,78	1262106,63
556	415527,66	1261919,82
557	415503,80	1261857,14
558	415552,01	1261832,89
559	415473,98	1261704,85
560	415436,24	1261659,64
561	415466,25	1261657,64
562	415476,60	1261661,41
563	415439,50	1261566,13
564	415446,82	1261552,98
565	415589,31	1261297,02
566	415611,55	1261257,09
567	415625,79	1261225,14
568	415694,92	1261236,94
569	415793,77	1261033,72
570	415999,77	1260610,22
571	416082,70	1260635,24
572	416093,50	1260621,15
573	416128,49	1260526,19
574	416171,15	1260488,08
575	416221,00	1260464,29
576	416193,61	1260393,97
577	416218,79	1260284,06
578	416261,46	1260304,34
579	416261,34	1260304,50
580	416449,92	1260367,47
581	416500,58	1260290,65

582	416500,89	1260290,74
583	416509,12	1260275,75
584	416648,15	1260323,56
585	416649,08	1260189,85
586	416646,21	1260165,03
587	416652,60	1259974,56
588	416667,09	1259912,79
589	416686,01	1259874,60
590	416482,22	1259703,79
591	416478,75	1259709,08
592	416377,05	1259618,45
593	416378,89	1259601,29
594	416484,43	1259405,34
595	416489,65	1259246,03
596	416494,39	1259129,71
597	416504,20	1259036,59
598	416511,56	1258977,56
599	416512,70	1258966,03
600	416515,76	1258935,11
601	416517,93	1258916,45
602	416523,76	1258866,42
603	416535,86	1258762,60
604	416538,18	1258744,54
605	416540,48	1258739,30
606	416539,06	1258691,86
607	416536,15	1258689,47
608	416535,86	1258572,03
609	416536,61	1258568,89
610	416692,10	1258550,74
611	416861,85	1258539,38
612	416958,52	1258550,25
613	416971,14	1258496,05
614	416971,86	1258495,42
615	417024,89	1258449,09
616	417092,14	1258390,34
617	417104,36	1258379,66
618	417131,40	1258354,10
619	417211,48	1258278,40
620	417341,30	1258155,66
621	417037,16	1257964,56
622	416694,52	1257528,20
623	416693,14	1257498,84
624	416697,68	1257336,95
625	416702,06	1257181,06

626	416707,67	1256981,25
627	416711,08	1256859,66
628	416718,44	1256659,91
629	416725,79	1256460,16
630	416728,93	1256374,96
631	416738,37	1256180,11
632	416744,44	1256054,79
633	416746,20	1256018,52
634	416748,09	1255979,51
635	416753,94	1255815,86
636	416360,06	1255997,91
637	415713,17	1255935,77
638	415632,33	1255820,97
639	415571,95	1255730,93
640	415527,38	1255670,26
641	415448,19	1255562,50
642	415340,87	1255393,88
643	415335,13	1255384,85
644	415312,15	1255296,90
645	415310,71	1255291,40
646	415282,05	1255208,55
647	415233,27	1255145,40
648	415141,94	1255045,64
649	414943,46	1255282,38
650	414913,06	1255325,62
651	414829,44	1255449,48
652	414734,49	1255625,38
653	414727,37	1255638,57
654	414691,17	1255691,36
655	414688,42	1255695,37
656	414594,51	1255832,31
657	414481,46	1255997,15
658	414418,75	1256088,60
659	414218,94	1256083,28
660	414186,97	1256082,42
661	414013,96	1256076,81
662	413946,63	1256074,04
663	413915,72	1256072,76
664	413773,92	1256066,92
665	413627,51	1256060,89
666	413564,92	1255880,55
667	413470,46	1255793,41
668	413381,99	1255711,80
669	413321,41	1255655,91

670	413139,56	1255572,93
671	412979,98	1255500,13
672	412798,38	1255416,62
673	412774,77	1255405,77
674	412648,03	1255349,27
675	412616,96	1255335,42
676	412624,87	1255306,75
677	412562,66	1255137,50
678	412316,65	1255036,88
679	412299,66	1255029,94
680	412328,59	1254972,88
681	412289,40	1254832,71
682	412287,02	1254824,20
683	412288,90	1254819,31
684	412337,55	1254809,73
685	412341,70	1254809,28
686	412337,87	1254793,78
687	412332,02	1254770,09
688	412331,22	1254766,84
689	412338,26	1254762,97
690	412348,16	1254757,50
691	412378,71	1254740,67
692	412398,27	1254729,89
693	412432,07	1254738,77
694	412449,78	1254743,42
695	412459,02	1254745,84
696	412540,85	1254709,36
697	412541,38	1254709,13
698	412552,40	1254686,05
699	412566,99	1254655,47
700	412583,33	1254621,27
701	412583,43	1254621,03
702	412598,46	1254586,91
703	412597,56	1254581,83
704	412599,06	1254569,84
705	412603,56	1254561,91
706	412610,12	1254553,17
707	412615,99	1254547,08
708	412624,36	1254528,06
709	412649,29	1254471,44
710	412654,94	1254458,61
711	412656,63	1254454,77
712	412662,65	1254404,16
713	412667,16	1254366,22

714	412689,66	1254343,70
715	412739,71	1254293,63
716	412766,74	1254296,02
717	412775,29	1254296,78
718	412785,59	1254277,70
719	412794,86	1254258,08
720	412795,37	1254257,02
721	412821,57	1254201,58
722	412813,70	1254171,13
723	412812,45	1254166,30
724	412807,09	1254145,58
725	412818,51	1254132,17
726	412819,01	1254131,58
727	412874,17	1254066,79
728	412877,68	1254057,15
729	412896,56	1254005,42
730	412919,05	1254004,47
731	412986,85	1254002,59
732	413076,01	1253891,92
733	413120,85	1253836,27
734	413128,29	1253818,02
735	413152,26	1253759,20
736	413152,59	1253758,40
737	413172,87	1253708,64
738	413245,26	1253552,29
739	413243,98	1253535,98
740	413235,43	1253426,73
741	413234,89	1253419,77
742	413223,99	1253298,64
743	413214,57	1253193,94
744	413212,86	1253174,91
745	413197,54	1253123,64
746	413172,94	1253041,34
747	413115,70	1252849,83
748	413115,58	1252849,45
749	413112,97	1252840,72
750	413034,42	1252656,92
751	412955,87	1252473,13
752	412914,07	1252375,31
753	412908,93	1252362,86
754	412906,55	1252357,10
755	412749,13	1252015,09
756	412800,61	1251736,16
757	412802,25	1251710,18

758	412807,74	1251622,80
759	412817,68	1251464,91
760	412696,17	1251394,94
761	412613,93	1251382,28
762	412659,06	1251238,55
763	412524,34	1251169,95
764	412524,96	1251167,65
765	412527,56	1251123,73
766	412470,35	1251093,17
767	412294,01	1250999,02
768	412233,01	1251007,87
769	412122,07	1251066,32
770	412109,19	1251074,74
771	412081,05	1251093,12
772	412023,45	1251130,74
773	412018,78	1251135,01
774	411993,71	1251157,95
775	411941,68	1251205,57
776	411893,84	1251234,36
777	411857,59	1251244,54
778	411849,89	1251279,30
779	411855,53	1251299,74
780	411848,38	1251333,97
781	411855,72	1251373,45
782	411843,77	1251381,83
783	411680,11	1251496,57
784	411656,77	1251502,97
785	411518,13	1251541,02
786	411402,18	1251651,87
787	411351,19	1251726,68
788	411345,67	1251699,38
789	411306,09	1251503,46
790	411311,76	1251430,18
791	411327,19	1251230,90
792	411204,13	1251216,12
793	411250,86	1251105,60
794	411261,46	1251084,45
795	411131,21	1251050,77
796	411257,33	1251025,80
797	411453,40	1250986,99
798	411454,44	1250834,09
799	411402,76	1250697,38
800	411425,38	1250657,08
801	411523,20	1250482,77

802	411547,86	1250441,21
803	411557,88	1250267,45
804	411578,80	1250237,88
805	411607,36	1250225,62
806	411524,84	1250161,24
807	411507,47	1250091,77
808	411463,85	1250012,73
809	411146,90	1250017,38
810	411147,67	1250003,60
811	410875,11	1250005,14
812	410873,36	1250004,22
813	410786,82	1249680,91
814	410787,84	1249400,20
815	410779,51	1249232,69
816	410741,96	1248776,89
817	410704,95	1248685,78
818	410588,18	1248584,98
819	410483,80	1248449,94
820	410358,03	1248317,56
821	410285,30	1248214,04
822	410222,18	1248134,27
823	410213,38	1248137,50
824	410163,92	1248082,25
825	410150,58	1248064,07
826	410032,36	1247902,91
827	409933,27	1247760,27
828	409943,20	1247757,25
829	409973,91	1247673,03
830	410058,87	1247477,50
831	410066,16	1247339,01
832	410054,24	1247235,97
833	410054,40	1247184,62
834	410087,42	1247076,68
835	410099,54	1247076,12
836	410109,27	1247019,07
837	410123,55	1246975,48
838	410127,33	1246963,92
839	410133,51	1246945,06
840	410154,46	1246888,98
841	410160,46	1246740,17
842	410165,40	1246690,51
843	410170,31	1246564,63
844	410178,10	1246364,91
845	410236,53	1246226,24

846	410168,45	1246110,94
847	410047,08	1246057,59
848	409899,81	1245992,91
849	409976,07	1245946,57
850	410146,88	1245842,78
851	410150,94	1245847,11
852	410287,48	1245752,93
853	410463,68	1245654,62
854	410524,61	1245604,71
855	410873,03	1245370,60
856	410876,31	1245366,03
857	410885,83	1245359,80
858	410906,15	1245303,94
859	410912,22	1245216,68
860	410908,19	1245217,08
861	410914,52	1245122,69
862	410923,46	1245057,54
863	410927,96	1244931,94
864	410832,48	1244844,13
865	410703,15	1244712,37
866	410634,58	1244662,71
867	410546,81	1244599,15
868	410558,05	1244572,97
869	410556,34	1244571,39
870	410610,06	1244409,34
871	410664,97	1244313,80
872	410671,48	1244297,74
873	410695,49	1244227,70
874	410738,31	1244113,43
875	410769,40	1244021,97
876	410828,77	1243968,01
877	410886,17	1243913,96
878	410896,65	1243828,25
879	410898,30	1243824,23
880	410898,49	1243822,76
881	410901,78	1243815,72
882	410935,48	1243733,39
883	410937,48	1243725,33
884	410841,20	1243756,16
885	410826,90	1243749,89
886	410814,96	1243735,11
887	410812,23	1243722,66
888	410806,20	1243713,87
889	410804,76	1243699,26

890	410812,26	1243695,39
891	410824,92	1243696,85
892	410833,74	1243691,50
893	410828,81	1243677,07
894	410820,65	1243667,69
895	410818,55	1243653,81
896	410825,94	1243647,84
897	410836,92	1243643,79
898	410859,24	1243642,67
899	410881,08	1243645,76
900	410903,36	1243643,93
901	410915,63	1243637,72
902	410924,52	1243631,75
903	410936,40	1243631,15
904	410946,74	1243641,84
905	410953,70	1243654,80
906	410956,44	1243681,27
907	410973,40	1243686,83
908	410975,29	1243685,85
909	410969,80	1243676,38
910	410984,74	1243662,58
911	410991,72	1243675,40
912	410999,47	1243670,79
913	410996,54	1243651,69
914	411010,73	1243638,59
915	411016,85	1243651,41
916	411017,87	1243649,45
917	411018,32	1243644,53
918	411001,92	1243611,03
919	411002,27	1243604,01
920	411008,20	1243596,71
921	411017,22	1243594,85
922	411026,54	1243599,28
923	411034,87	1243611,47
924	411037,31	1243618,35
925	411068,44	1243624,49
926	411069,34	1243624,66
927	411073,37	1243619,26
928	411094,28	1243614,54
929	411096,60	1243615,40
930	411105,70	1243604,43
931	411131,13	1243605,45
932	411148,78	1243596,34
933	411143,24	1243575,90

934	411150,48	1243566,41
935	411172,80	1243563,88
936	411185,57	1243552,71
937	411218,50	1243551,75
938	411242,77	1243545,58
939	411251,43	1243543,38
940	411255,00	1243541,54
941	411264,90	1243535,20
942	411266,72	1243530,53
943	411291,78	1243505,41
944	411293,08	1243494,76
945	411289,71	1243492,31
946	411289,66	1243487,23
947	411293,33	1243483,56
948	411292,74	1243461,64
949	411306,86	1243448,98
950	411331,43	1243448,45
951	411342,33	1243441,57
952	411359,01	1243439,20
953	411376,92	1243420,19
954	411390,42	1243405,66
955	411392,41	1243401,13
956	411390,22	1243385,75
957	411394,99	1243368,61
958	411412,64	1243355,75
959	411425,91	1243353,68
960	411426,93	1243353,69
961	411428,47	1243354,18
962	411436,73	1243355,81
963	411449,01	1243342,59
964	411439,34	1243308,42
965	411469,73	1243283,86
966	411467,52	1243280,79
967	411469,11	1243277,12
968	411465,23	1243267,92
969	411457,04	1243259,18
970	411458,51	1243246,44
971	411465,32	1243241,87
972	411474,38	1243240,00
973	411488,07	1243246,35
974	411512,86	1243249,32
975	411515,33	1243248,86
976	411517,14	1243235,08
977	411516,26	1243234,72

978	411517,01	1243232,60
979	411516,28	1243231,61
980	411509,63	1243225,60
981	411508,99	1243212,94
982	411517,99	1243209,66
983	411527,62	1243211,56
984	411528,22	1243211,20
985	411527,62	1243198,34
986	411572,66	1243165,78
987	411571,25	1243161,14
988	411573,49	1243149,74
989	411576,02	1243143,98
990	411587,94	1243128,57
991	411605,02	1243117,83
992	411619,75	1243102,28
993	411619,49	1243089,89
994	411593,27	1243044,31
995	411585,71	1243042,65
996	411571,35	1243023,63
997	411567,31	1243013,26
998	411571,28	1243008,12
999	411572,22	1243007,69
1000	411566,47	1242997,70
1001	411583,36	1243002,57
1002	411585,06	1243001,79
1003	411601,14	1243005,22
1004	411603,59	1243005,79
1005	411616,92	1243004,41
1006	411622,54	1243002,17
1007	411615,30	1242973,52
1008	411625,68	1242977,99
1009	411627,90	1242975,69
1010	411638,07	1242982,98
1011	411646,80	1242978,97
1012	411650,80	1242979,15
1013	411651,27	1242978,20
1014	411660,19	1242973,66
1015	411669,96	1242960,69
1016	411676,73	1242958,22
1017	411679,88	1242954,61
1018	411681,01	1242948,52
1019	411680,56	1242939,03
1020	411685,98	1242932,72
1021	411689,36	1242927,98

1022	411689,36	1242919,64
1023	411692,06	1242911,30
1024	411694,55	1242900,47
1025	411693,87	1242886,70
1026	411701,30	1242872,06
1027	411678,16	1242846,75
1028	411664,77	1242851,11
1029	411647,07	1242824,77
1030	411634,19	1242812,83
1031	411611,47	1242797,57
1032	411612,84	1242795,97
1033	411589,89	1242760,17
1034	411578,12	1242737,29
1035	411572,09	1242730,69
1036	411571,72	1242730,28
1037	411563,00	1242730,03
1038	411558,03	1242726,57
1039	411557,38	1242714,77
1040	411549,76	1242706,88
1041	411545,17	1242701,34
1042	411548,68	1242687,63
1043	411534,52	1242673,03
1044	411531,53	1242643,50
1045	411540,33	1242634,17
1046	411507,23	1242580,39
1047	411508,55	1242578,64
1048	411509,82	1242570,75
1049	411508,55	1242564,42
1050	411504,13	1242560,00
1051	411498,75	1242555,09
1052	411495,27	1242546,25
1053	411492,75	1242538,19
1054	411488,95	1242528,86
1055	411484,37	1242521,91
1056	411479,16	1242518,75
1057	411473,94	1242517,16
1058	411468,56	1242510,20
1059	411462,09	1242504,98
1060	411457,81	1242500,09
1061	411456,23	1242493,30
1062	411458,29	1242483,66
1063	411461,13	1242480,33
1064	411474,41	1242481,12
1065	411476,15	1242479,55

1066	411476,15	1242476,22
1067	411466,11	1242465,19
1068	411574,87	1242336,70
1069	411562,15	1242321,75
1070	411570,24	1242311,21
1071	411591,06	1242317,57
1072	411601,69	1242305,01
1073	411603,01	1242295,71
1074	411622,85	1242279,59
1075	411623,63	1242269,48
1076	411629,67	1242271,96
1077	411638,45	1242261,58
1078	411648,32	1242237,05
1079	411656,48	1242240,28
1080	411657,59	1242238,97
1081	411670,71	1242239,61
1082	411675,61	1242232,48
1083	411675,30	1242224,91
1084	411673,51	1242219,62
1085	411690,44	1242200,12
1086	411709,94	1242206,48
1087	411711,93	1242209,04
1088	411714,62	1242186,37
1089	411768,44	1242203,10
1090	411780,90	1242183,02
1091	411796,58	1242197,19
1092	411819,87	1242213,98
1093	411805,55	1242226,67
1094	411806,38	1242243,09
1095	411833,32	1242243,23
1096	411868,55	1242229,48
1097	411884,24	1242273,58
1098	411940,38	1242288,71
1099	411958,58	1242269,83
1100	411978,56	1242258,03
1101	411994,62	1242248,55
1102	412017,23	1242245,91
1103	412050,30	1242253,70
1104	412051,95	1242251,12
1105	412054,32	1242248,79
1106	412055,67	1242230,50
1107	412069,16	1242216,18
1108	412073,31	1242186,27
1109	412089,19	1242142,89

1110	412098,93	1242133,23
1111	412110,02	1242134,42
1112	412113,33	1242124,16
1113	412134,08	1242103,39
1114	412155,52	1242102,87
1115	412158,58	1242098,03
1116	412156,04	1242090,27
1117	412168,08	1242083,02
1118	412174,60	1242072,73
1119	412185,66	1242066,52
1120	412192,45	1242060,03
1121	412196,41	1242056,08
1122	412198,02	1242056,57
1123	412193,06	1242046,33
1124	412246,48	1242021,22
1125	412277,36	1242041,12
1126	412280,45	1242043,11
1127	412310,87	1242089,38
1128	412325,56	1242078,48
1129	412373,85	1242096,35
1130	412389,51	1242102,14
1131	412458,00	1242131,51
1132	412464,34	1242134,22
1133	412557,50	1242168,86
1134	412563,46	1242168,60
1135	412576,52	1242171,52
1136	412595,72	1242168,40
1137	412617,42	1242172,33
1138	412644,17	1242176,71
1139	412664,60	1242197,91
1140	412684,71	1242212,66
1141	412695,40	1242211,41
1142	412710,88	1242205,61
1143	412717,89	1242202,38
1144	412731,65	1242188,85
1145	412739,56	1242189,17
1146	412752,10	1242181,35
1147	412760,54	1242163,69
1148	412764,22	1242155,84
1149	412781,89	1242156,89
1150	412812,96	1242135,59
1151	412827,23	1242137,98
1152	412842,72	1242142,56
1153	412860,73	1242150,31

1154	412861,23	1242151,23
1155	412864,09	1242150,88
1156	412879,01	1242174,11
1157	412882,23	1242176,08
1158	412884,81	1242175,85
1159	412898,48	1242173,44
1160	412904,15	1242171,14
1161	412907,70	1242169,28
1162	412913,68	1242161,69
1163	412919,02	1242152,00
1164	412923,46	1242152,71
1165	412952,40	1242150,51
1166	412968,56	1242156,21
1167	412984,90	1242159,33
1168	412991,23	1242164,57
1169	413015,70	1242179,33
1170	413026,26	1242184,16
1171	413032,79	1242190,66
1172	413039,41	1242189,31
1173	413063,86	1242133,56
1174	413131,48	1242124,47
1175	413164,72	1242108,61
1176	413226,14	1242145,23
1177	413254,20	1242139,76
1178	413285,14	1242133,74
1179	413324,18	1242120,42
1180	413342,13	1242082,63
1181	413353,99	1242036,64
1182	413390,63	1242031,96
1183	413484,22	1242021,89
1184	413514,39	1242000,48
1185	413567,71	1241986,99
1186	413567,29	1241984,80
1187	413578,98	1241976,44
1188	413594,73	1241974,91
1189	413597,58	1241976,33
1190	413603,94	1241973,22
1191	413626,33	1241966,41
1192	413636,49	1241968,41
1193	413652,69	1241966,06
1194	413670,63	1241964,38
1195	413695,99	1241960,09
1196	413695,57	1241965,19
1197	413698,91	1241974,70

1198	413703,98	1241981,70
1199	413706,70	1241982,24
1200	413724,53	1241980,14
1201	413731,48	1241975,33
1202	413736,82	1241969,98
1203	413742,16	1241964,92
1204	413751,48	1241964,09
1205	413758,75	1241966,02
1206	413775,05	1241965,75
1207	413779,58	1241968,08
1208	413789,99	1241975,06
1209	413799,30	1241976,30
1210	413807,61	1241975,59
1211	413816,06	1241972,29
1212	413818,49	1241970,95
1213	413826,85	1241961,23
1214	413833,83	1241950,12
1215	413838,63	1241947,80
1216	413845,89	1241947,25
1217	413853,98	1241948,08
1218	413859,32	1241950,81
1219	413864,94	1241950,00
1220	413869,32	1241947,80
1221	413876,17	1241941,64
1222	413881,79	1241941,09
1223	413890,01	1241942,31
1224	413908,51	1241941,64
1225	413921,80	1241942,73
1226	413929,88	1241943,42
1227	413940,71	1241942,05
1228	413946,33	1241939,30
1229	413953,73	1241930,27
1230	413958,52	1241926,16
1231	413965,65	1241925,88
1232	413976,88	1241927,94
1233	413980,50	1241927,48
1234	413982,07	1241922,51
1235	414014,10	1241918,05
1236	414021,38	1241911,99
1237	414040,58	1241875,97
1238	414069,05	1241856,47
1239	414074,50	1241851,45
1240	414073,77	1241818,22
1241	414099,03	1241810,29

1242	414119,88	1241790,23
1243	414118,87	1241770,33
1244	414139,20	1241758,85
1245	414170,86	1241745,84
1246	414196,45	1241744,55
1247	414206,40	1241734,54
1248	414219,76	1241735,77
1249	414258,34	1241743,46
1250	414271,67	1241724,70
1251	414276,84	1241713,96
1252	414294,11	1241697,86
1253	414316,00	1241697,71
1254	414328,25	1241695,18
1255	414336,54	1241670,97
1256	414339,38	1241651,78
1257	414341,84	1241625,01
1258	414356,93	1241622,34
1259	414381,57	1241620,14
1260	414403,41	1241619,04
1261	414407,97	1241615,00
1262	414450,34	1241583,42

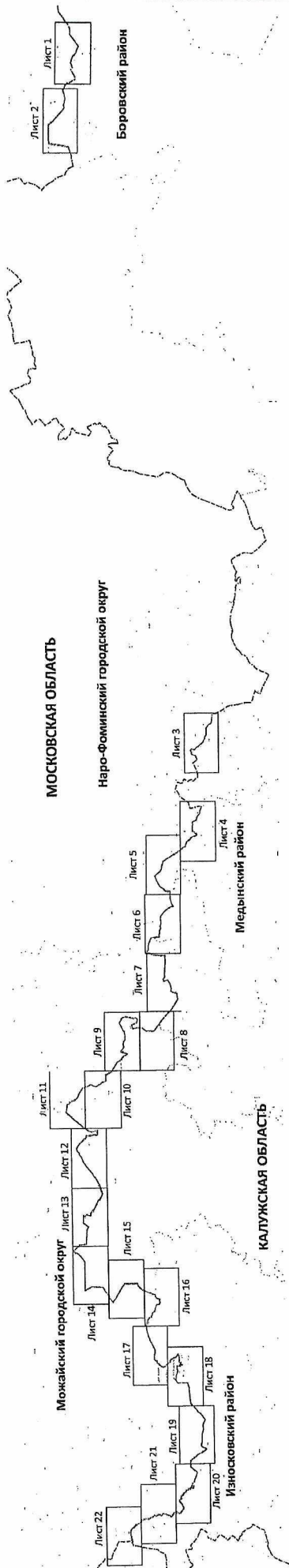
1263	414466,46	1241581,65
1264	414495,46	1241551,58
1265	414500,83	1241544,63
1266	414489,22	1241541,41
1267	414485,67	1241539,19
1268	414523,25	1241535,33
1269	414522,00	1241523,98
1270	414545,81	1241486,44
1271	414550,36	1241462,70
1272	414635,95	1241434,78
1273	414635,34	1241420,42
1274	414707,12	1241289,09
1275	414750,75	1241209,26
1276	414742,32	1241115,61
1277	414738,53	1241073,39
1278	414732,42	1241035,74
1279	414725,97	1240995,96
1280	414697,28	1240818,99
1281	414636,73	1240632,71
1282	414698,22	1240629,37

Приложение 3 к решению Совета депутатов
Можайского городского округа Московской
области
от 22.02.2022 № 980/65

**КАРТОГРАФИЧЕСКОЕ ИЗОБРАЖЕНИЕ ГРАНИЦЫ МЕЖДУ
СУБЪЕКТАМИ РОССИЙСКОЙ ФЕДЕРАЦИИ МОСКОВСКОЙ
ОБЛАСТЬЮ И КАЛУЖСКОЙ ОБЛАСТЬЮ**

КАРТОГРАФИЧЕСКОЕ ИЗОБРАЖЕНИЕ ГРАНИЦЫ МЕЖДУ СУБЪЕКТАМИ РОССИЙСКОЙ ФЕДЕРАЦИИ МОСКОВСКОЙ ОБЛАСТЬЮ И КАЛУЖСКОЙ ОБЛАСТЬЮ

Обзорная схема границ



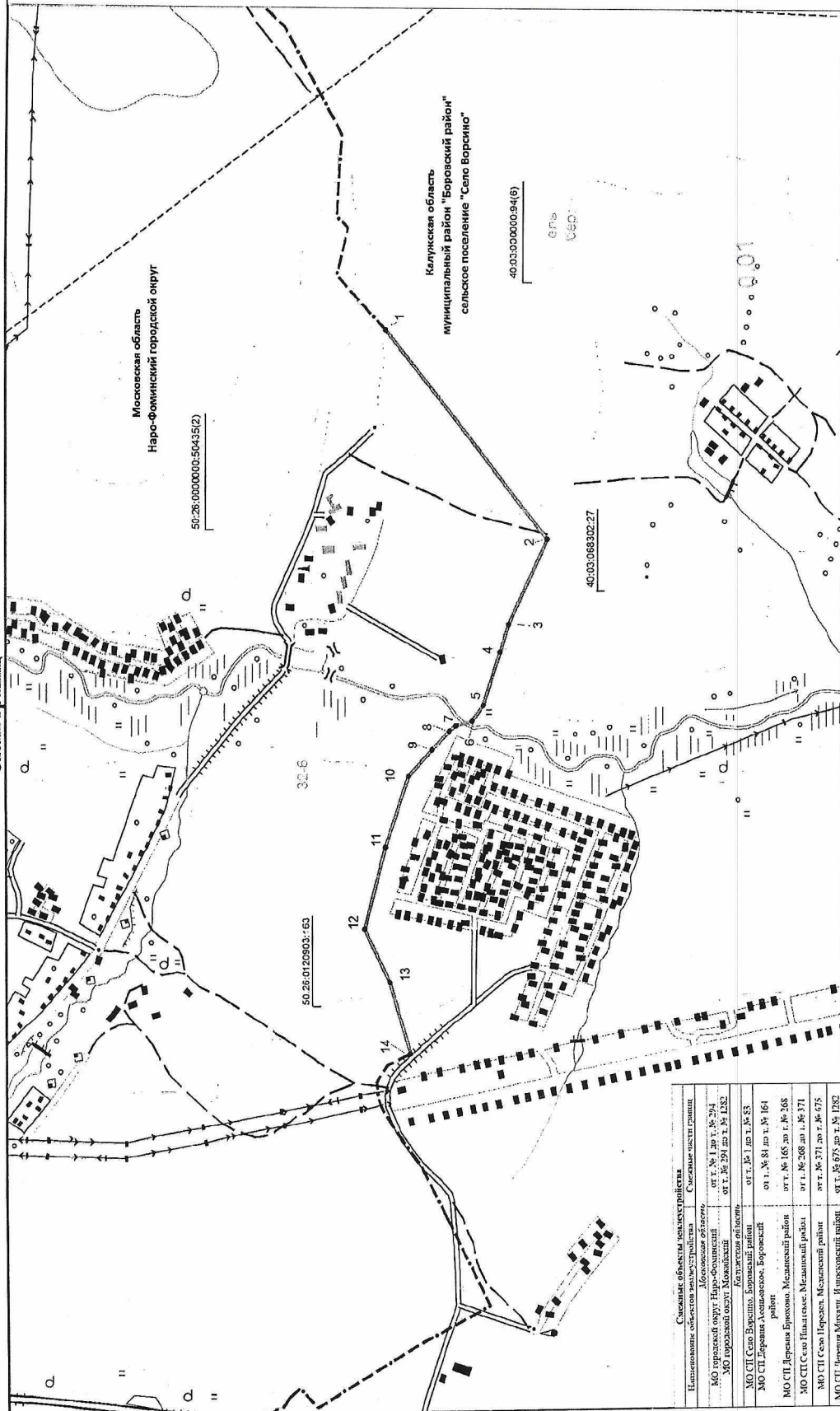
Масштаб 1 : 200 000

Используемые условные знаки и обозначения

- граница объекта землеустройства;
- - - - - граница субъекта РФ;
- · · · · граница муниципальных образований;
- Московская область
- Лист 1
- номер листа 1 : 10 000;

КАРТОГРАФИЧЕСКОЕ ИЗОБРАЖЕНИЕ ГРАНИЦЫ МЕЖДУ СУБЪЕКТАМИ РОССИЙСКОЙ ФЕДЕРАЦИИ МОСКОВСКОЙ ОБЛАСТЬЮ И КАЛУЖСКОЙ ОБЛАСТЬЮ

Схема границ



Масштаб 1 : 10 000

Используемые условные знаки и обозначения

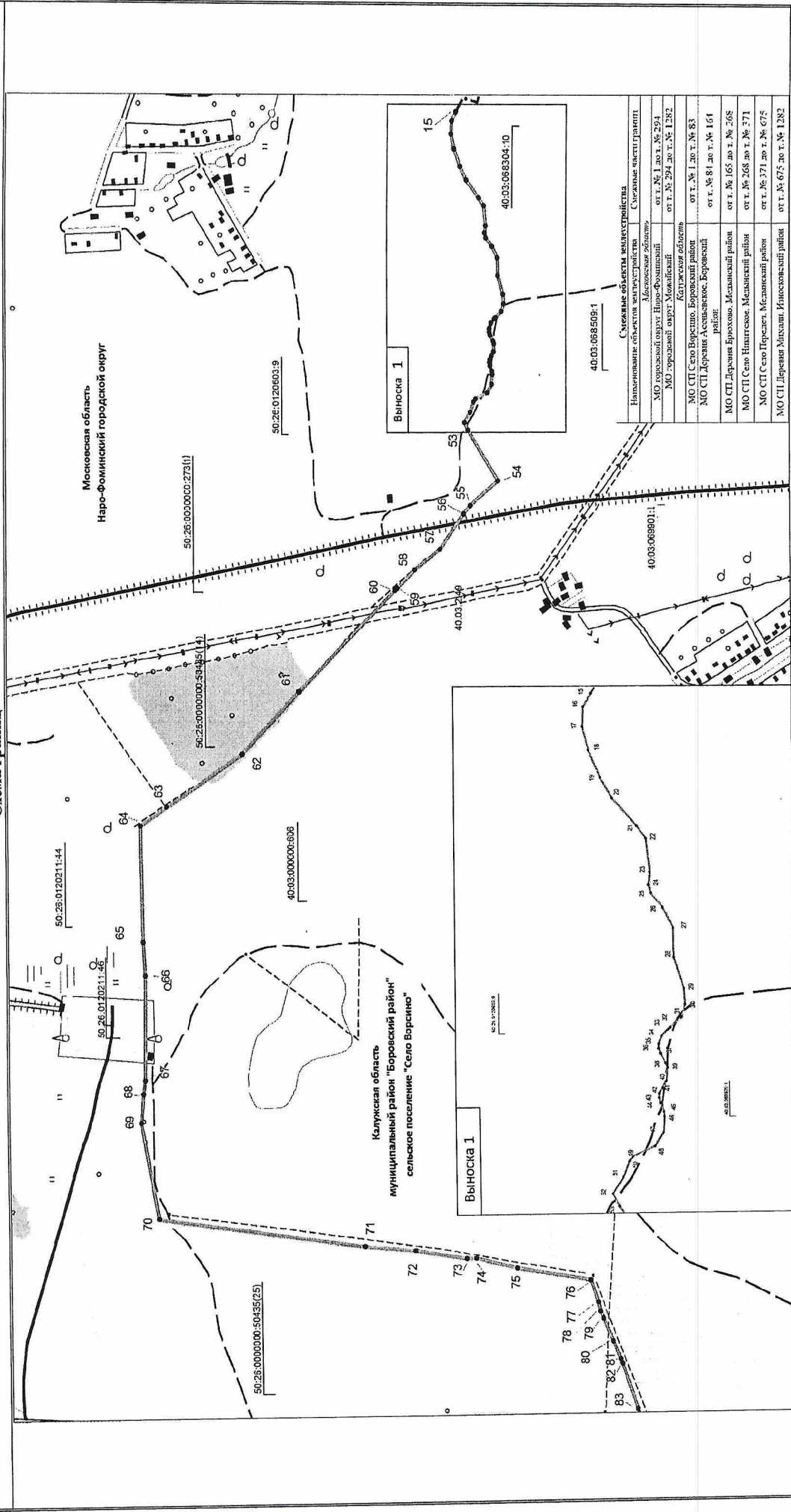
- характерная поворотная точка границы объекта землеустройства;
- граница между Калужской областью и Московской областью;

- граница муниципальных образований.

Самостоятельные объекты землеустройства	Смежные участки границ
Исполнительные объекты землеустройства	Исполнительные объекты землеустройства
Московская область	Московская область
МО городского округа Наро-Фоминский	от т. № 1 до т. № 294
МО городского округа Можайский	от т. № 294 до т. № 1332
Калужская область	Калужская область
МО СП Село Ворсино, Боровский район	от т. № 1 до т. № 53
МО СП Деревня Малеево, Боровский район	от т. № 84 до т. № 164
МО СП Деревня Брусково, Мещанский район	от т. № 165 до т. № 265
МО СП Село Платаново, Мещанский район	от т. № 266 до т. № 371
МО СП Село Переход, Мещанский район	от т. № 371 до т. № 675
МО СП Деревня Михали, Наро-Фоминский район	от т. № 675 до т. № 1332

КАРТОГРАФИЧЕСКОЕ ИЗОБРАЖЕНИЕ ГРАНИЦЫ МЕЖДУ СУБЪЕКТАМИ РОССИЙСКОЙ ФЕДЕРАЦИИ МОСКОВСКОЙ ОБЛАСТЬЮ И КАЛУЖСКОЙ ОБЛАСТЬЮ

Схема границ



Масштаб 1 : 10 000

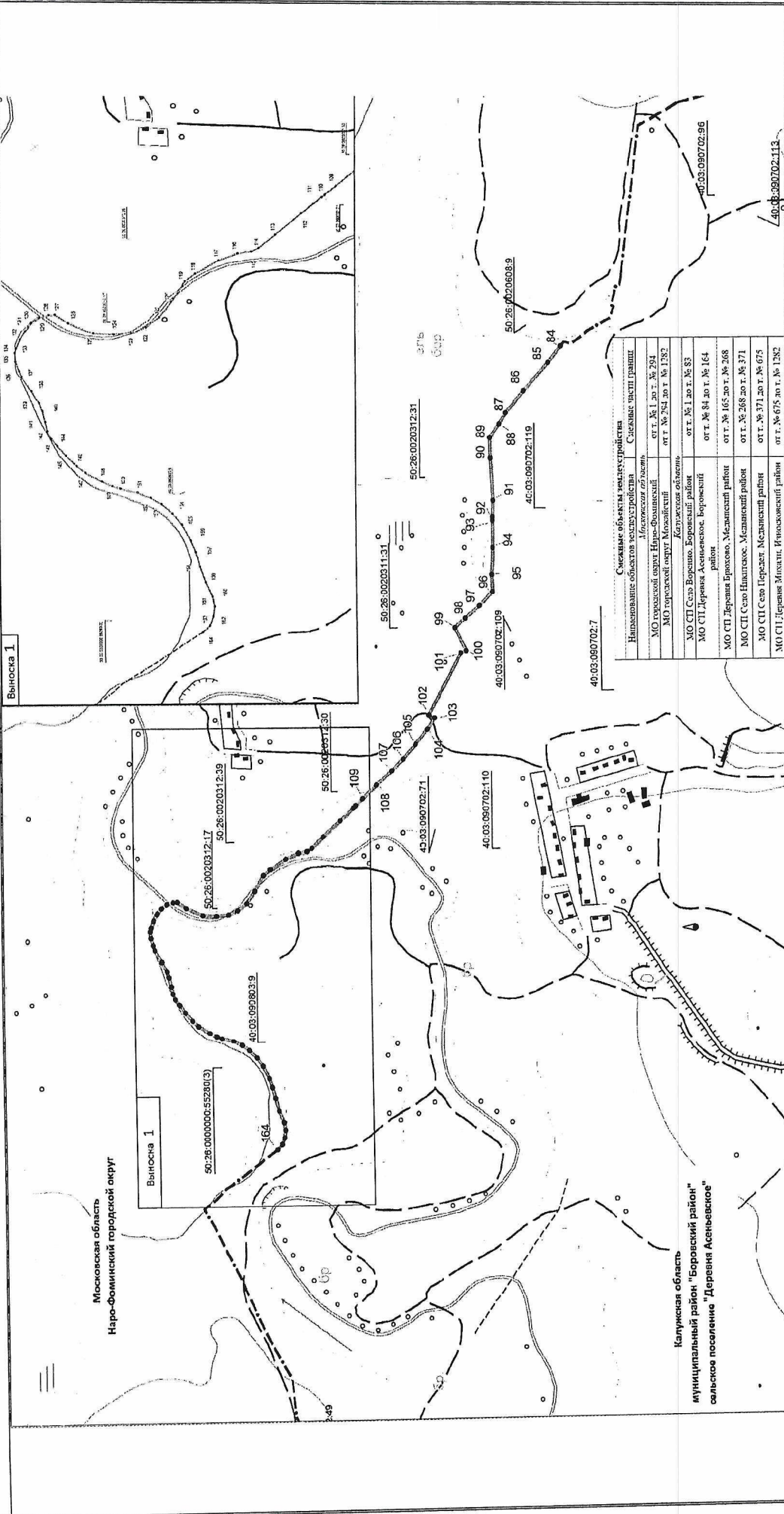
Используемые условные знаки и обозначения

- характерная поворотная точка границы объекта землеустройства;
- граница между Калужской областью и Московской областью;

- граница муниципальных образований.

КАРТОГРАФИЧЕСКОЕ ИЗОБРАЖЕНИЕ ГРАНИЦЫ МЕЖДУ СУБЪЕКТАМИ РОССИЙСКОЙ ФЕДЕРАЦИИ МОСКОВСКОЙ ОБЛАСТЬЮ И КАЛУЖСКОЙ ОБЛАСТЬЮ

Схема границ



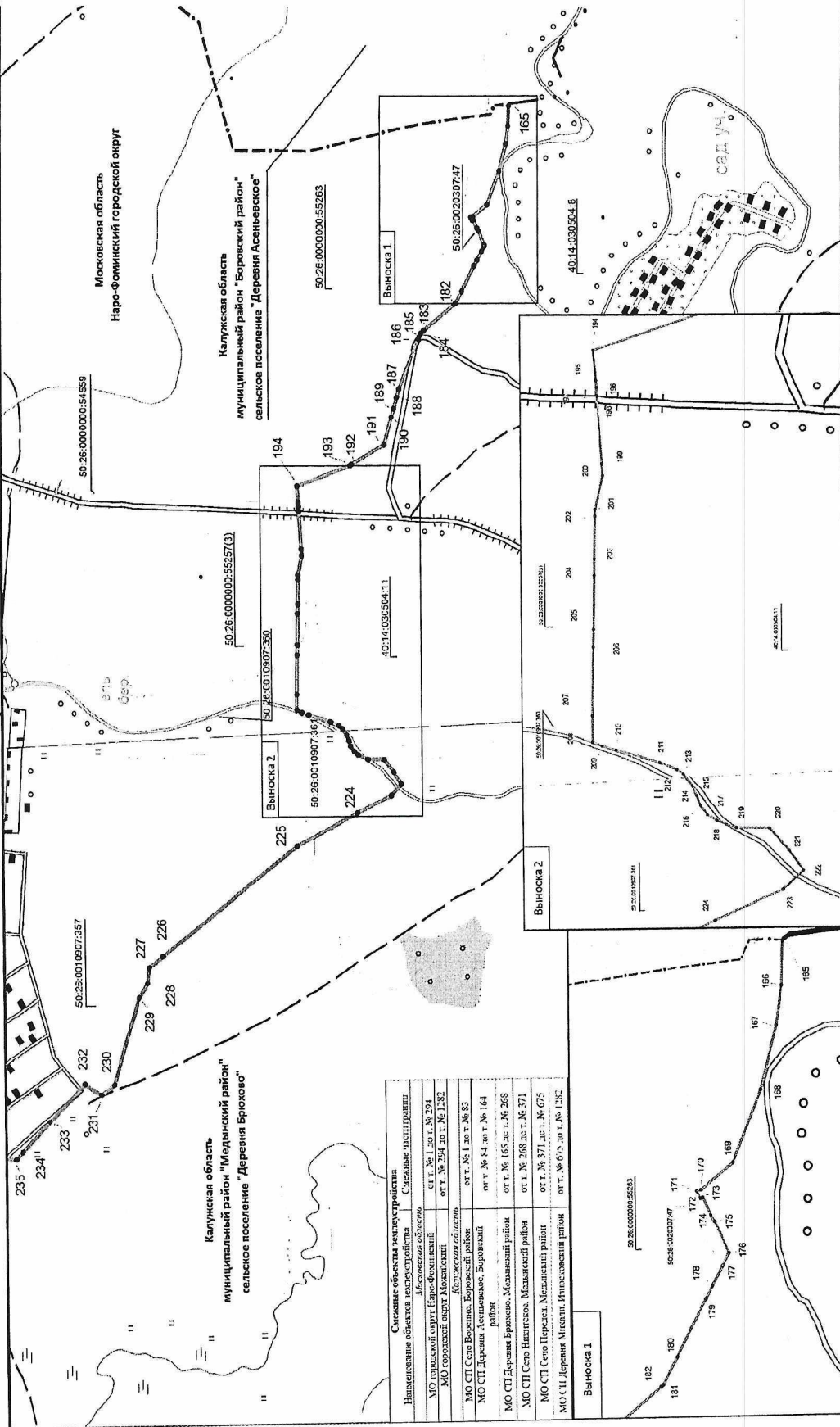
Масштаб 1 : 10 000

Используемые условные знаки и обозначения
 - характерная поворотная точка границы объекта землеустройства;
 - граница между Калужской областью и Московской областью;

- граница муниципальных образований.

КАРТОГРАФИЧЕСКОЕ ИЗОБРАЖЕНИЕ ГРАНИЦЫ МЕЖДУ СУБЪЕКТАМИ РОССИЙСКОЙ ФЕДЕРАЦИИ МОСКОВСКОЙ ОБЛАСТЬЮ И КАЛУЖСКОЙ ОБЛАСТЬЮ

Схема границ



Сельские объекты землеустройства	
Наименование объектов землеустройства	Сельские пункты границ
Дорожная область	
МО городишки с/пгт. №1 с/пгт. № 294	
МО городишки с/пгт. № 294 с/пгт. № 1382	
Деревенская область	
МО СП Село Володино, Боровский район	от т. № 1 до т. № 83
МО СП Деревня Асеневское, Боровский район	от т. № 84 до т. № 164
МО СП Деревня Брюхово, Мещанский район	от т. № 165 до т. № 268
МО СП Село Никитское, Мещанский район	от т. № 269 до т. № 371
МО СП Село Паредель, Мещанский район	от т. № 371 до т. № 675
МО СП Деревня Микитки, Истринский район	от т. № 675 до т. № 1382

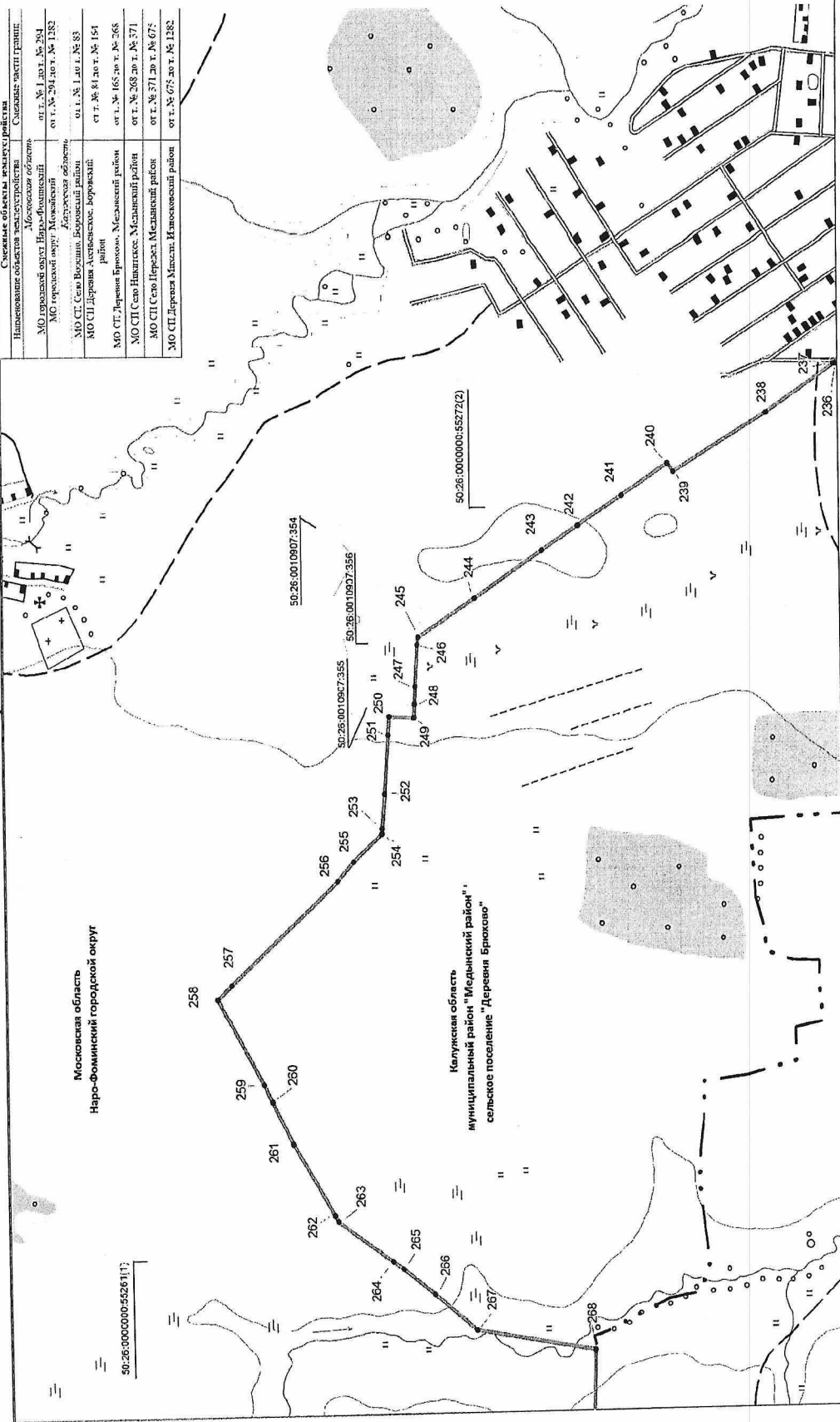
Масштаб 1 : 10 000

Используемые условные знаки и обозначения

- 1 * - характерная поворотная точка границы объекта землеустройства;
- граница между Калужской областью и Московской областью;
- - - - - граница муниципальных образований.

КАРТОГРАФИЧЕСКОЕ ИЗОБРАЖЕНИЕ ГРАНИЦЫ МЕЖДУ СУБЪЕКТАМИ РОССИЙСКОЙ ФЕДЕРАЦИИ МОСКОВСКОЙ ОБЛАСТЬЮ И КАЛУЖСКОЙ ОБЛАСТЬЮ

Схема границ



Сельские округа, волостные районы		Сельские участки границ	
Наименование объектов землеустройства	Московская область	Наименование объектов землеустройства	Сельские участки границ
МО городские округа Наро-Фоминский	от т. № 1 до т. № 294	МО городские округа Медвенский	от т. № 294 до т. № 1382
МО городские округа Мещовский	от т. № 1 до т. № 83	МО СП Село Водуши, Борювский район	от т. № 84 до т. № 154
МО СП Дворца Алексеевское, Борювский район	от т. № 165 до т. № 268	МО СП Село Никитское, Мещовский район	от т. № 268 до т. № 371
МО СП Село Переза, Мещовский район	от т. № 371 до т. № 675	МО СП Деревня Мухом., Истринский район	от т. № 675 до т. № 1382

Масштаб 1 : 10 000

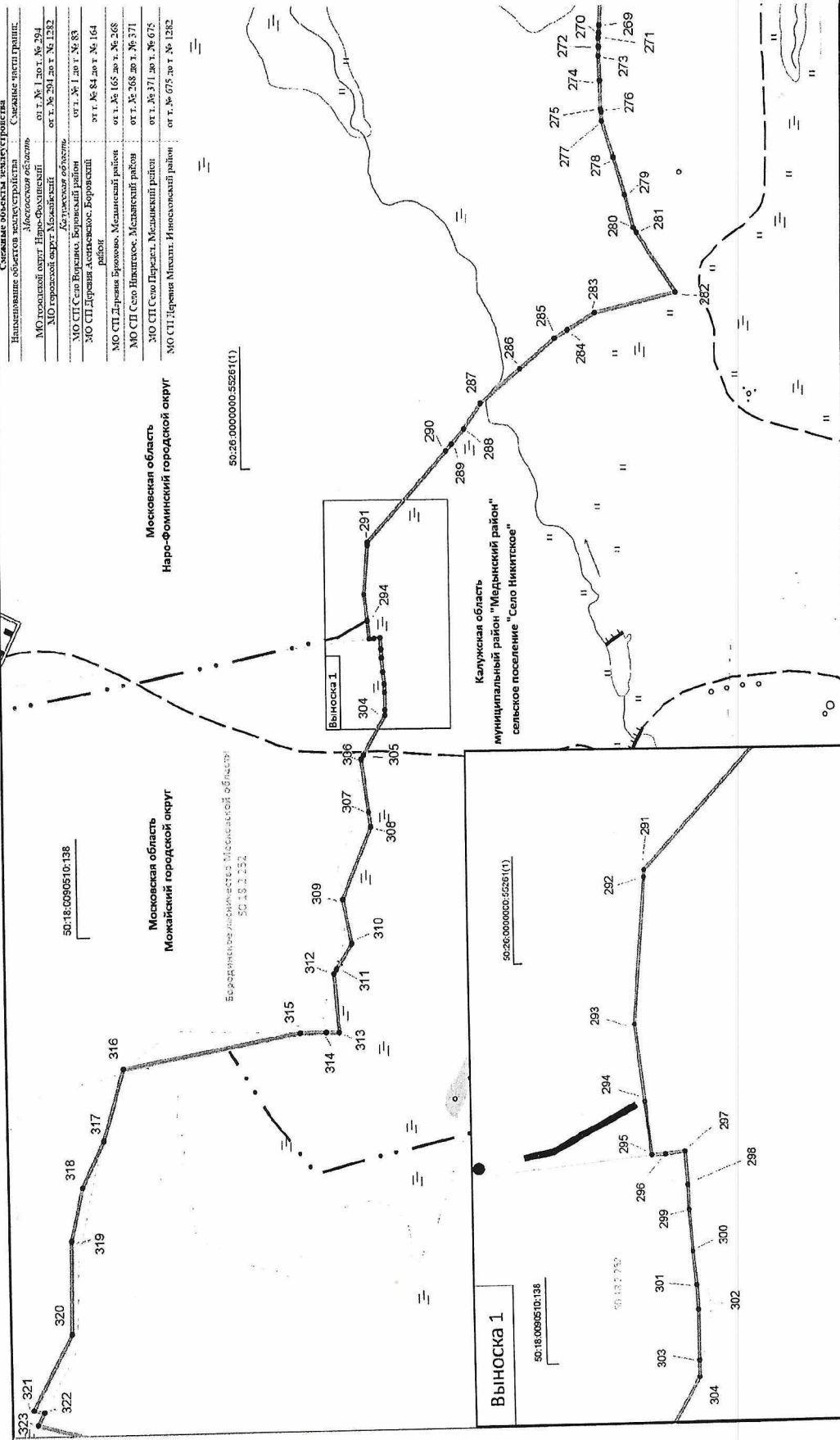
Используемые условные знаки и обозначения

- Характерная поворотная точка границы объекта землеустройства;
- граница между Калужской областью и Московской областью;

- граница муниципальных образований.

КАРТОГРАФИЧЕСКОЕ ИЗОБРАЖЕНИЕ ГРАНИЦЫ МЕЖДУ СУБЪЕКТАМИ РОССИЙСКОЙ ФЕДЕРАЦИИ МОСКОВСКОЙ ОБЛАСТЬЮ И КАЛУЖСКОЙ ОБЛАСТЬЮ

Схема границ



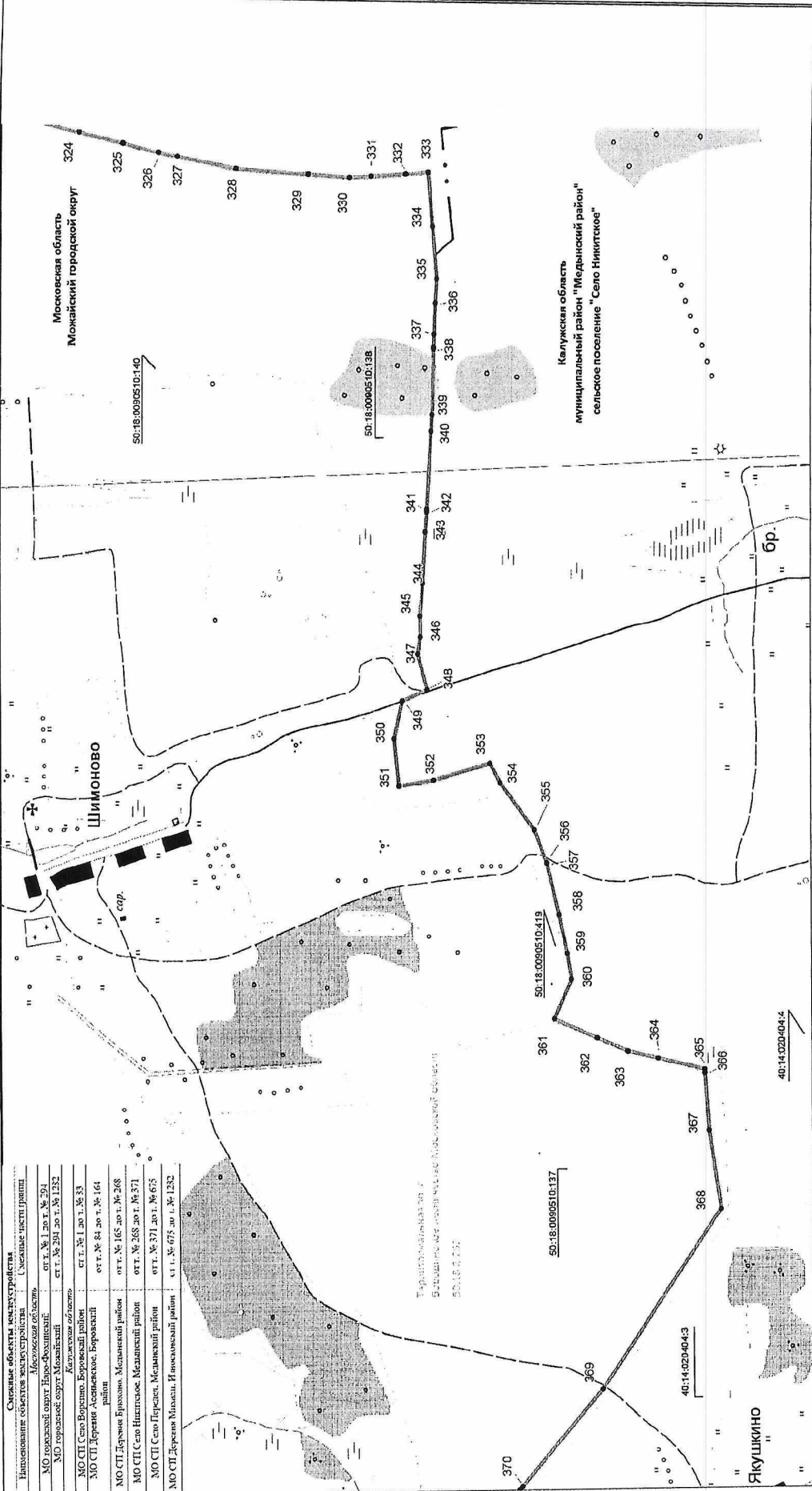
Смежные объекты землеустройства	
Наименование объектов землеустройства	Смежные листы границ
МО городского округа Наро-Фоминский	от г. № 301 до г. № 294
МО городского округа Можайский	от г. № 304 до г. № 1282
Калужская область	
МО СП Село Рюриково, Боровский район	от г. № 1 до г. № 83
МО СП Деревня Асеевское, Боровский район	от г. № 84 до г. № 164
МО СП Деревня Бороново, Мещанский район	от г. № 165 до г. № 268
МО СП Село Никитское, Мещанский район	от г. № 268 до г. № 371
МО СП Село Парцелки, Мещанский район	от г. № 371 до г. № 675
МО СП Деревня Милосла, Инославский район	от г. № 675 до г. № 1282

Масштаб 1 : 10 000

Используемые условные знаки и обозначения
 - характерная поворотная точка границы объекта землеустройства;
 - Граница между Калужской областью и Московской областью;
 - граница муниципальных образований.

КАРТОГРАФИЧЕСКОЕ ИЗОБРАЖЕНИЕ ГРАНИЦЫ МЕЖДУ СУБЪЕКТАМИ РОССИЙСКОЙ ФЕДЕРАЦИИ МОСКОВСКОЙ ОБЛАСТЬЮ И КАЛУЖСКОЙ ОБЛАСТЬЮ

Схема границ



Смежные объекты землеустройства	
Наименование объектов землеустройства	Смежные пункты границ
МО городского округа Егорьевский	от п. № 1 до п. № 291
МО городского округа Можайский	от п. № 294 до п. № 1332
<i>Калужская область</i>	
МО СП Село Воронье, Боровский район	от п. № 1 до п. № 33
МО СП Деревня Сосновское, Боровский район	от п. № 84 до п. № 164
МО СП Деревня Бурово, Мещовский район	от п. № 165 до п. № 268
МО СП Село Никитское, Мещовский район	от п. № 268 до п. № 371
МО СП Село Пересел, Мещовский район	от п. № 371 до п. № 675
МО СП Деревня Милыши, Истринский район	от п. № 675 до п. № 1332

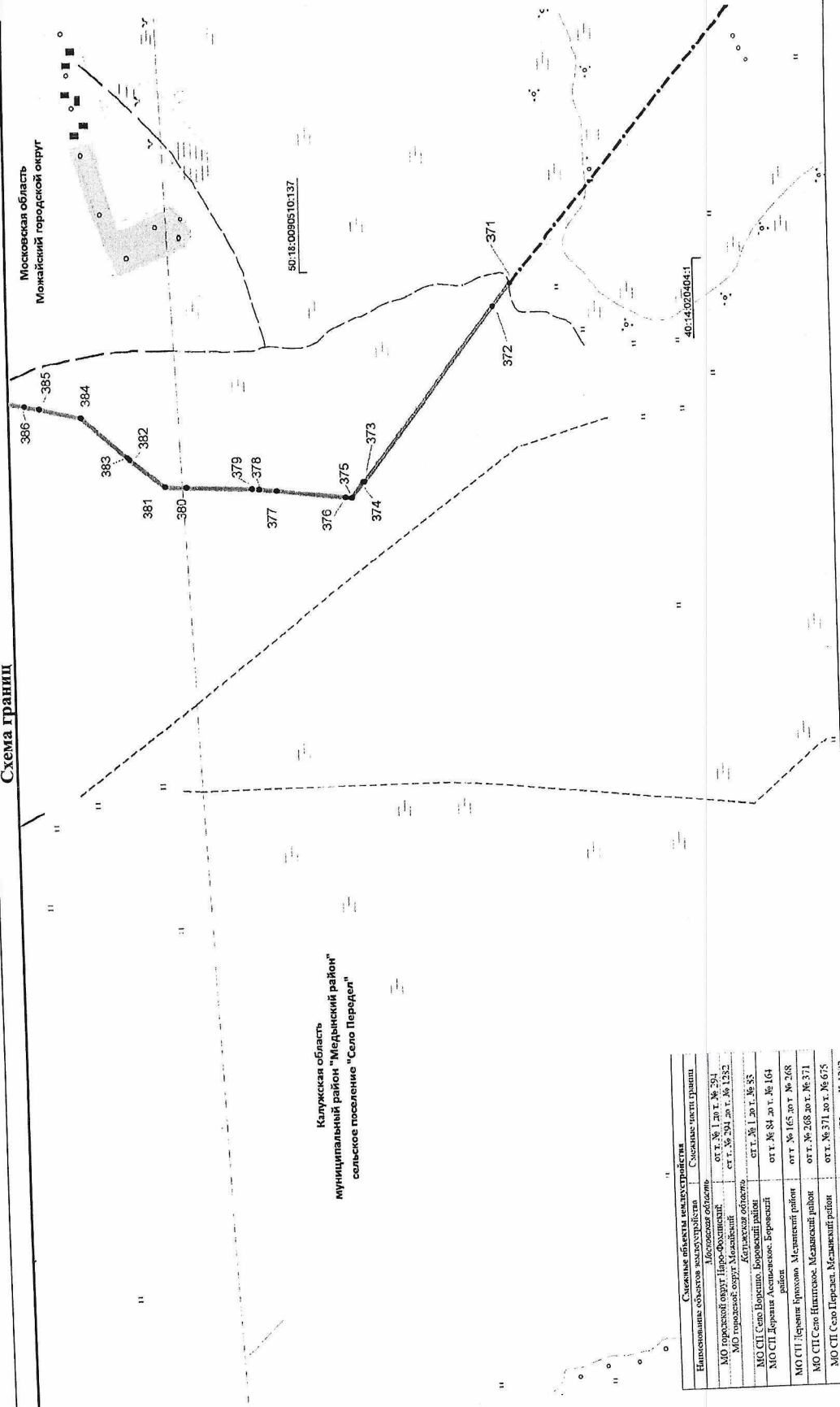
Масштаб 1 : 10 000

Используемые условные знаки и обозначения
 - характерная поворотная точка границы объекта землеустройства;
 - граница между Калужской областью и Московской областью;

--- граница муниципальных образований.

КАРТОГРАФИЧЕСКОЕ ИЗОБРАЖЕНИЕ ГРАНИЦЫ МЕЖДУ СУБЪЕКТАМИ РОССИЙСКОЙ ФЕДЕРАЦИИ МОСКОВСКОЙ ОБЛАСТЬЮ И КАЛУЖСКОЙ ОБЛАСТЬЮ

Схема границ



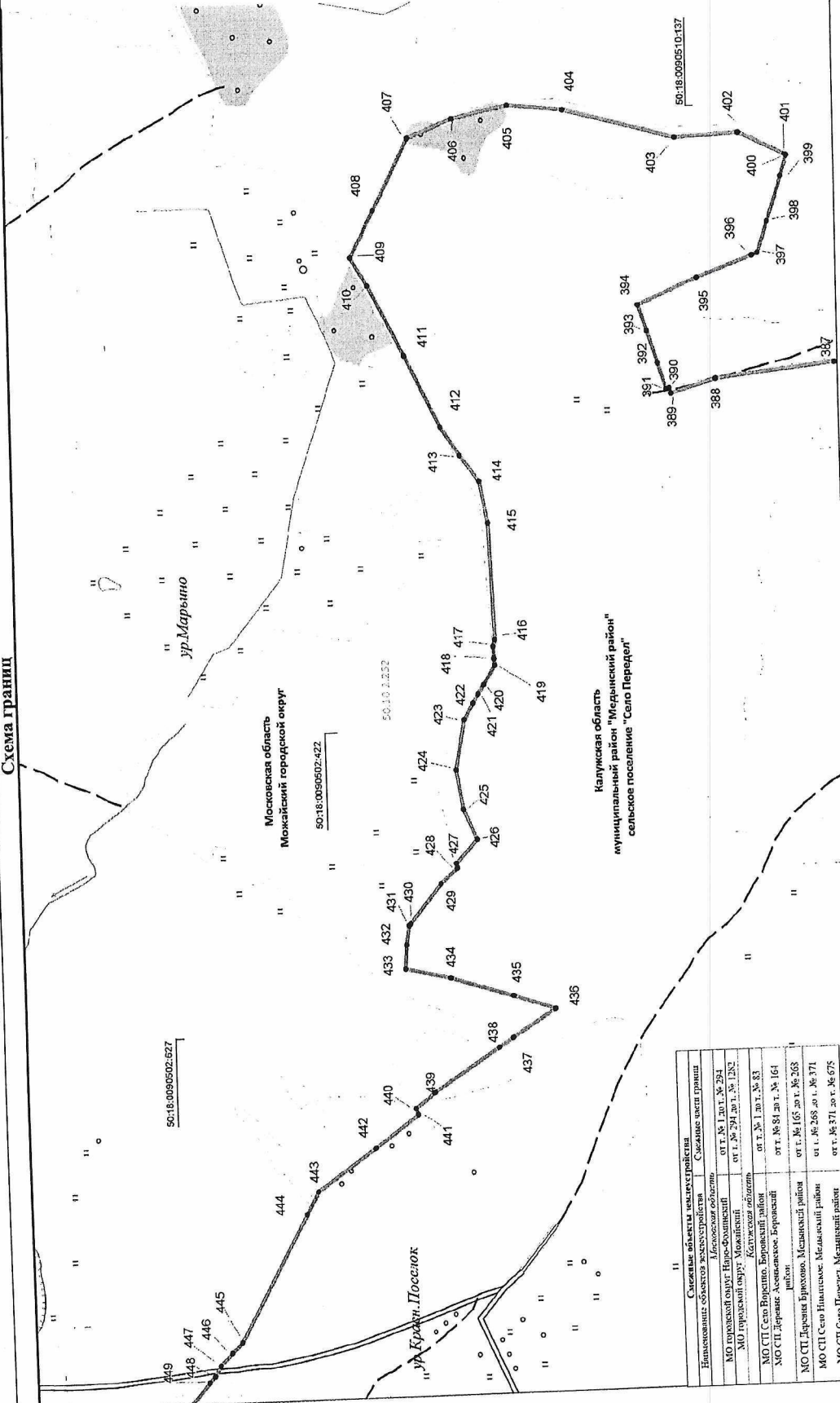
Смежные объекты землеустройства	
Наименование объектов землеустройства	Ссылка на акт границ
МО городские округа Наро-Фоминский, ст.т. № 204 до т. № 1382	ст.т. № 1 до т. № 294
МО городские округа Можайский, ст.т. № 1 до т. № 53	ст.т. № 204 до т. № 1382
МО СП Село Воронихо, Борзиский район	ст.т. № 84 до т. № 164
МО СП Деревня Асепинское, Борзиский район	ст.т. № 165 до т. № 268
МО СП Село Ниттское, Медвский район	ст.т. № 268 до т. № 371
МО СП Село Перевел, Можайский район	ст.т. № 371 до т. № 675
МО СП Деревня Мискино, Истринский район	ст.т. № 675 до т. № 1282

Используемые условные знаки и обозначения

- характерная поворотная точка границы объекта землеустройства;
- граница между Калужской областью и Московской областью;
- граница муниципальных образований.

КАРТОГРАФИЧЕСКОЕ ИЗОБРАЖЕНИЕ ГРАНИЦЫ МЕЖДУ СУБЪЕКТАМИ РОССИЙСКОЙ ФЕДЕРАЦИИ МОСКОВСКОЙ ОБЛАСТЬЮ И КАЛУЖСКОЙ ОБЛАСТЬЮ

Схема границ



Наименование субъектов землеустройства	Ссылки на акты
Ильинская область	от т. № 1 з.т. № 284
МО городской округ Наро-Фоминский	от т. № 284 з.т. № 1282
МО городской округ Можайский	от т. № 1 з.т. № 83
Калужская область	от т. № 84 з.т. № 164
МО СП Село Верешино, Боровский район	от т. № 165 з.т. № 268
МО СП Деревня Выхово, Медынский район	от т. № 268 з.т. № 371
МО СП Село Никольское, Медынский район	от т. № 371 з.т. № 675
МО СП Село Передел, Медынский район	от т. № 675 з.т. № 1282

Масштаб 1 : 10 000

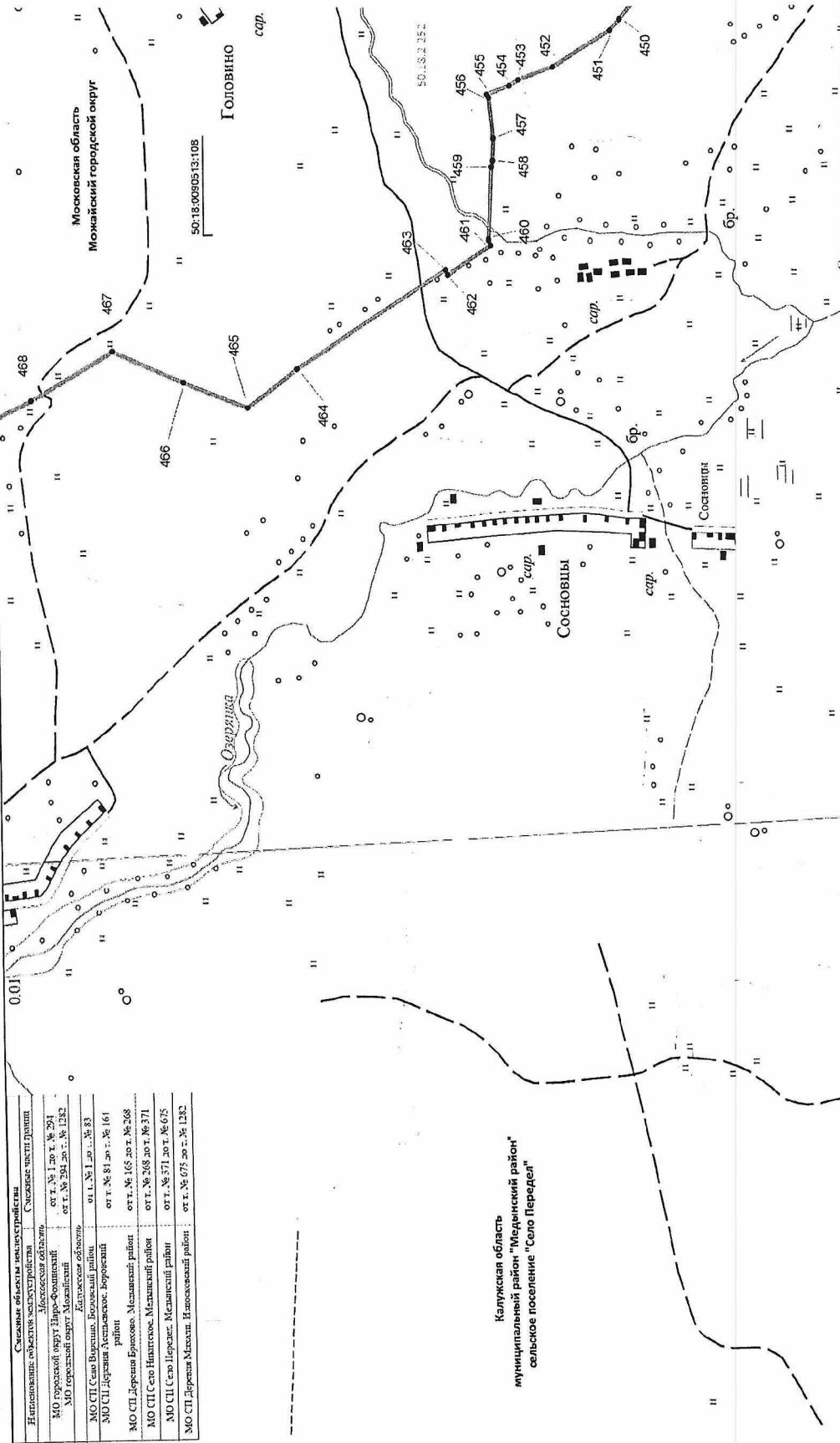
- граница муниципальных образований.

Используемые условные знаки и обозначения
 - характерная поворотная точка границы объекта землеустройства;

- граница между Калужской областью и Московской областью;

КАРТОГРАФИЧЕСКОЕ ИЗОБРАЖЕНИЕ ГРАНИЦЫ МЕЖДУ СУБЪЕКТАМИ РОССИЙСКОЙ ФЕДЕРАЦИИ МОСКОВСКОЙ ОБЛАСТЬЮ И КАЛУЖСКОЙ ОБЛАСТЬЮ

Схема границ



Сельские поселения в границах субъектов	
Наименование поселения	Ссылка на документ
МО городское поселение Истринский район	от г. № 1 до г. № 294
МО городское поселение Истринский район	от г. № 294 до г. № 1282
МО городское поселение Можайский район	от г. № 1 до г. № 83
МО СП Село Выршино, Волоколамский район	от г. № 81 до г. № 161
МО СП Деревня Астаскское, Волоколамский район	от г. № 165 до г. № 268
МО СП Село Никитское, Меленковский район	от г. № 268 до г. № 371
МО СП Село Пересад, Меленковский район	от г. № 371 до г. № 675
МО СП Деревня Мелани, Боровский район	от г. № 675 до г. № 1282

Калужская область
муниципальный район "Медвенский район"
сельское поселение "Село Передель"

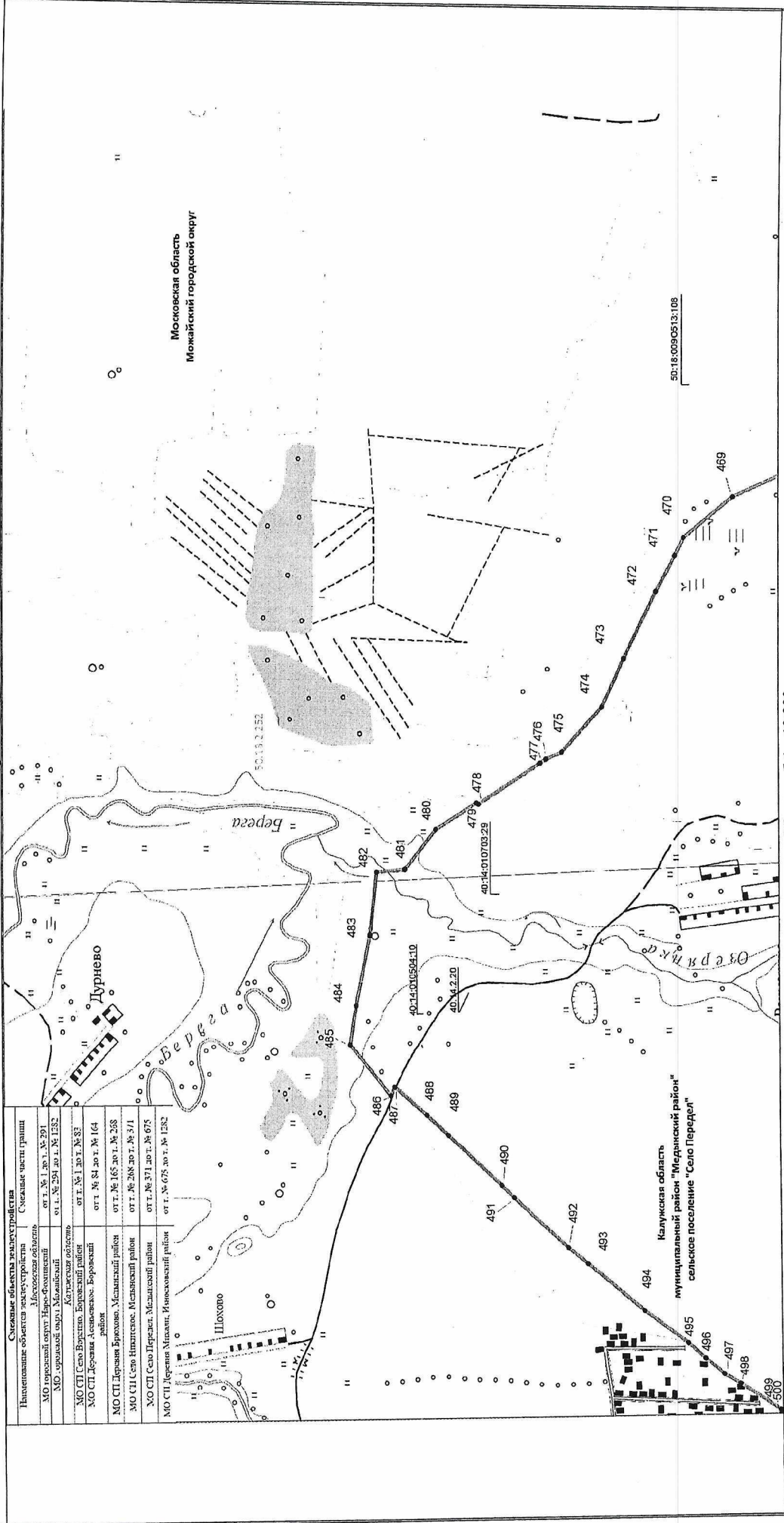
Масштаб 1 : 10 000

Используемые условные знаки и обозначения

- характеристика поворотной точки границы объекта землеустройства;
- граница между Калужской областью и Московской областью;
- граница муниципальных образований.

КАРТОГРАФИЧЕСКОЕ ИЗОБРАЖЕНИЕ ГРАНИЦЫ МЕЖДУ СУБЪЕКТАМИ РОССИЙСКОЙ ФЕДЕРАЦИИ МОСКОВСКОЙ ОБЛАСТЬЮ И КАЛУЖСКОЙ ОБЛАСТЬЮ

Схема границ



Сельские объекты землеустройства	
Национальные объекты землеустройства	Сельские части границ
МО городские округа Наро-Фоминский	от г. № 1 до г. № 291
МО городские округа Можайский	от г. № 291 до г. № 1282
МО СП Село Вередело, Боровицкий район	от г. № 1 до г. № 83
МО СП Село Деревня, Асеевское, Боровицкий район	от г. № 84 до г. № 164
МО СП Деревня Бороново, Мезлинский район	от г. № 165 до г. № 288
МО СП Село Никитское, Мезлинский район	от г. № 288 до г. № 3/1
МО СП Село Передель, Мезлинский район	от г. № 371 до г. № 675
МО СП Деревня Мигалки, Истринский район	от г. № 675 до г. № 1282

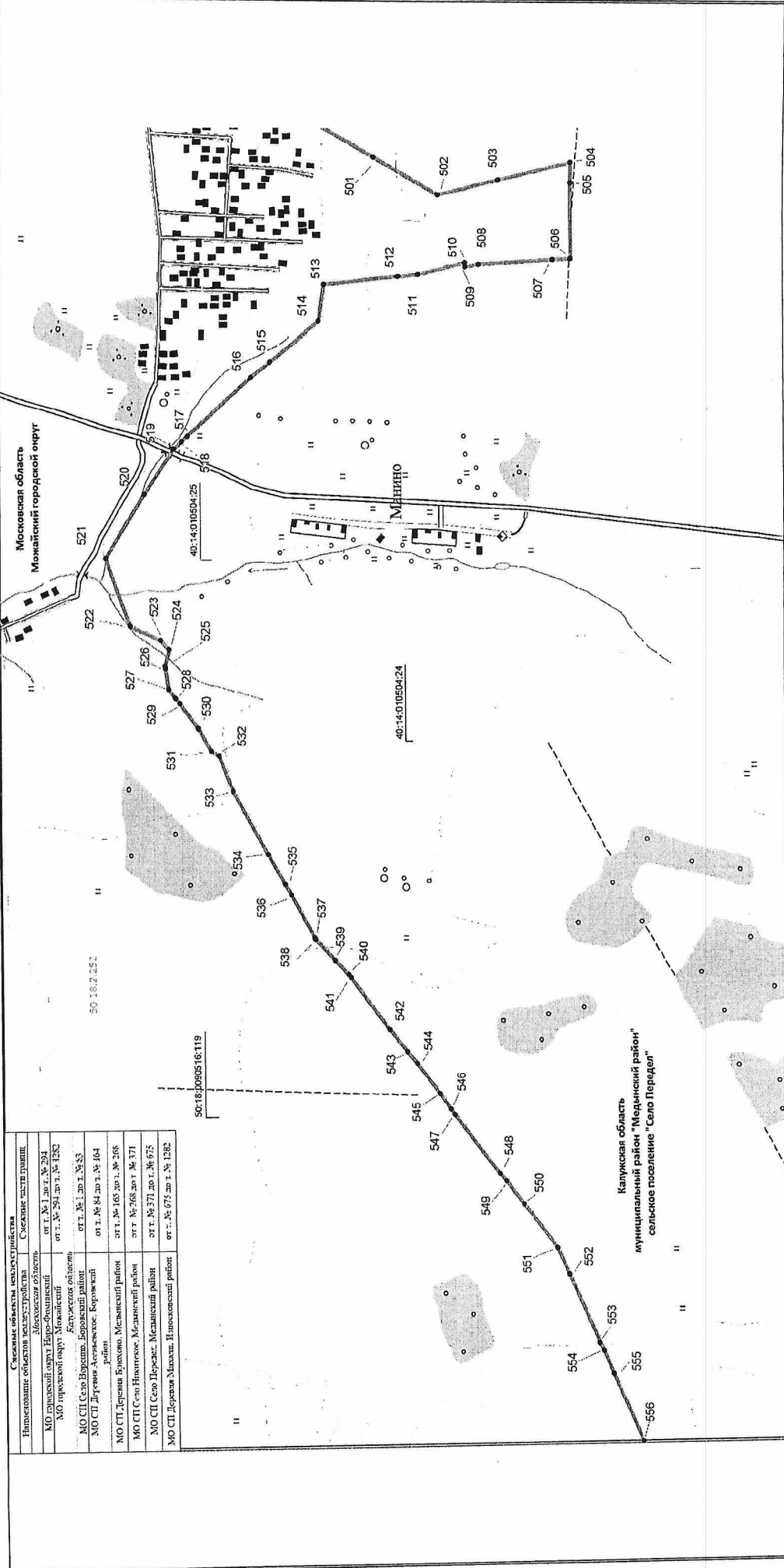
Масштаб 1 : 10 000

Используемые условные знаки и обозначения

- характеристика поворотная точка границы объекта землеустройства;
- граница между Калужской областью и Московской областью;
- граница муниципальных образований.

КАРТОГРАФИЧЕСКОЕ ИЗОБРАЖЕНИЕ ГРАНИЦЫ МЕЖДУ СУБЪЕКТАМИ РОССИЙСКОЙ ФЕДЕРАЦИИ МОСКОВСКОЙ ОБЛАСТЬЮ И КАЛУЖСКОЙ ОБЛАСТЬЮ

Схема грани



Исполнительные объекты землеустройства	Сельские участки границ
МО Луховицкий округ Егорьевский район	от г. № 1 до г. № 294
МО Луховицкий округ Егорьевский район	от г. № 294 до г. № 4382
МО Луховицкий округ Можайский район	от г. № 1 до г. № 53
МО СП Село Воронино, Боровицкий район	от г. № 84 до г. № 164
МО СП Деревня Акулиноское, Боровицкий район	от г. № 165 до г. № 206
МО СП Село Пирожки, Мещовский район	от г. № 208 до г. № 371
МО СП Село Пирожки, Мещовский район	от г. № 371 до г. № 675
МО СП Деревня Мухомор, Истринский район	от г. № 675 до г. № 1282

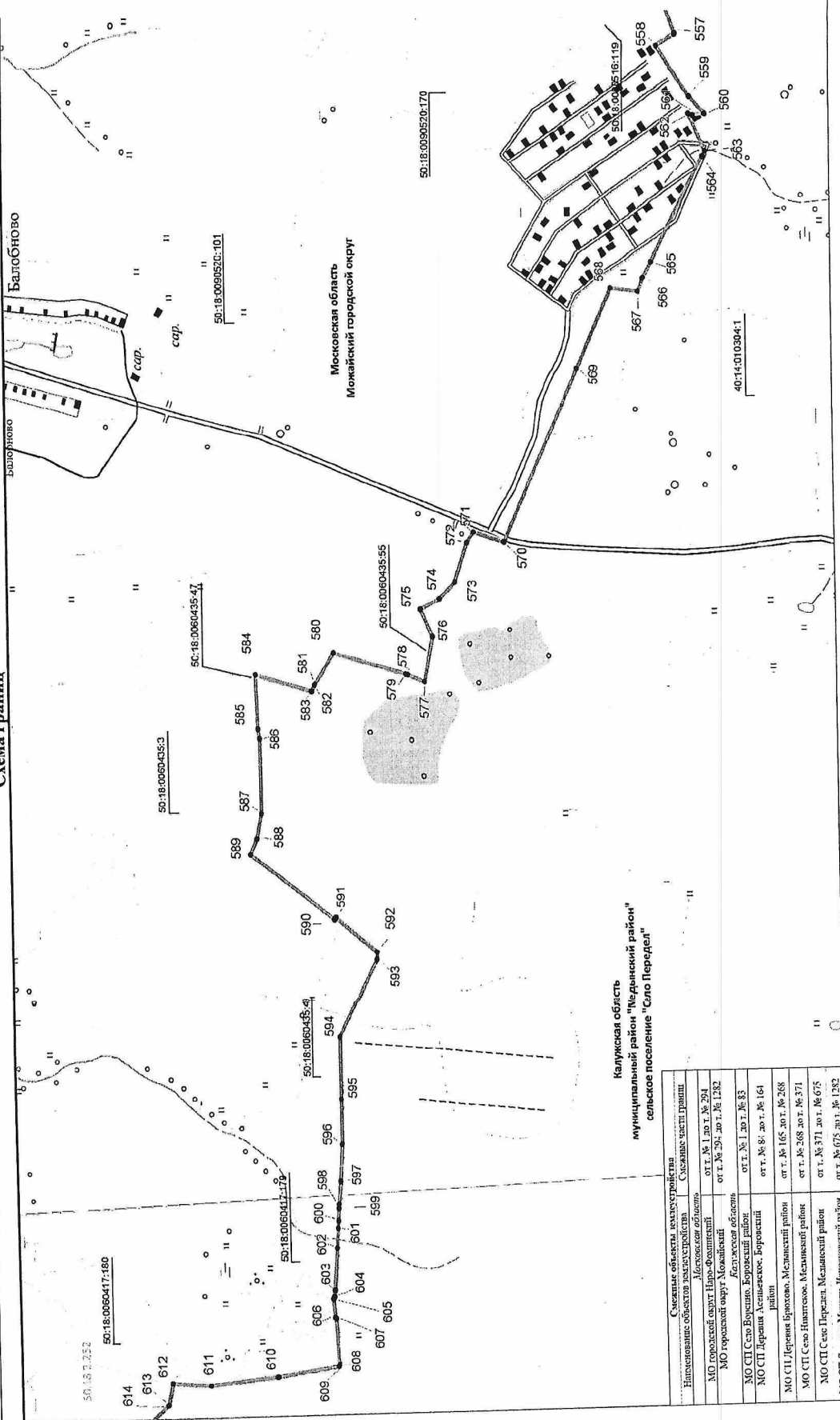
Масштаб 1 : 10 000

Используемые условные знаки и обозначения

- - - - - характерная поворотная точка границы объекта землеустройства;
- - - - - граница между Калужской областью и Московской областью;
- - - - - граница муниципальных образований.

КАРТОГРАФИЧЕСКОЕ ИЗБРАЖЕНИЕ ГРАНИЦЫ МЕЖДУ СУБЪЕКТАМИ РОССИЙСКОЙ ФЕДЕРАЦИИ МОСКОВСКОЙ ОБЛАСТЬЮ И КАЛУЖСКОЙ ОБЛАСТЬЮ

Схема границ



Смежные объекты землеустройства	
Исполнительные объекты землеустройства	Смежные линии границ
<i>Московская область</i>	
МО городского округа Истринский район	от т. № 1 до т. № 294
МО городского округа Истринский район	от т. № 294 до т. № 1282
<i>Калужская область</i>	
МО СП Село Борешно, Борешинский район	от т. № 8 до т. № 164
МО СП Деражня Ахтыженское, Борешинский район	от т. № 165 до т. № 268
МО СП Село Никитское, Медянский район	от т. № 268 до т. № 371
МО СП Село Передел, Медянский район	от т. № 371 до т. № 675
МО СП Деражня Михалки, Истринский район	от т. № 675 до т. № 1282

Масштаб 1 : 10 000

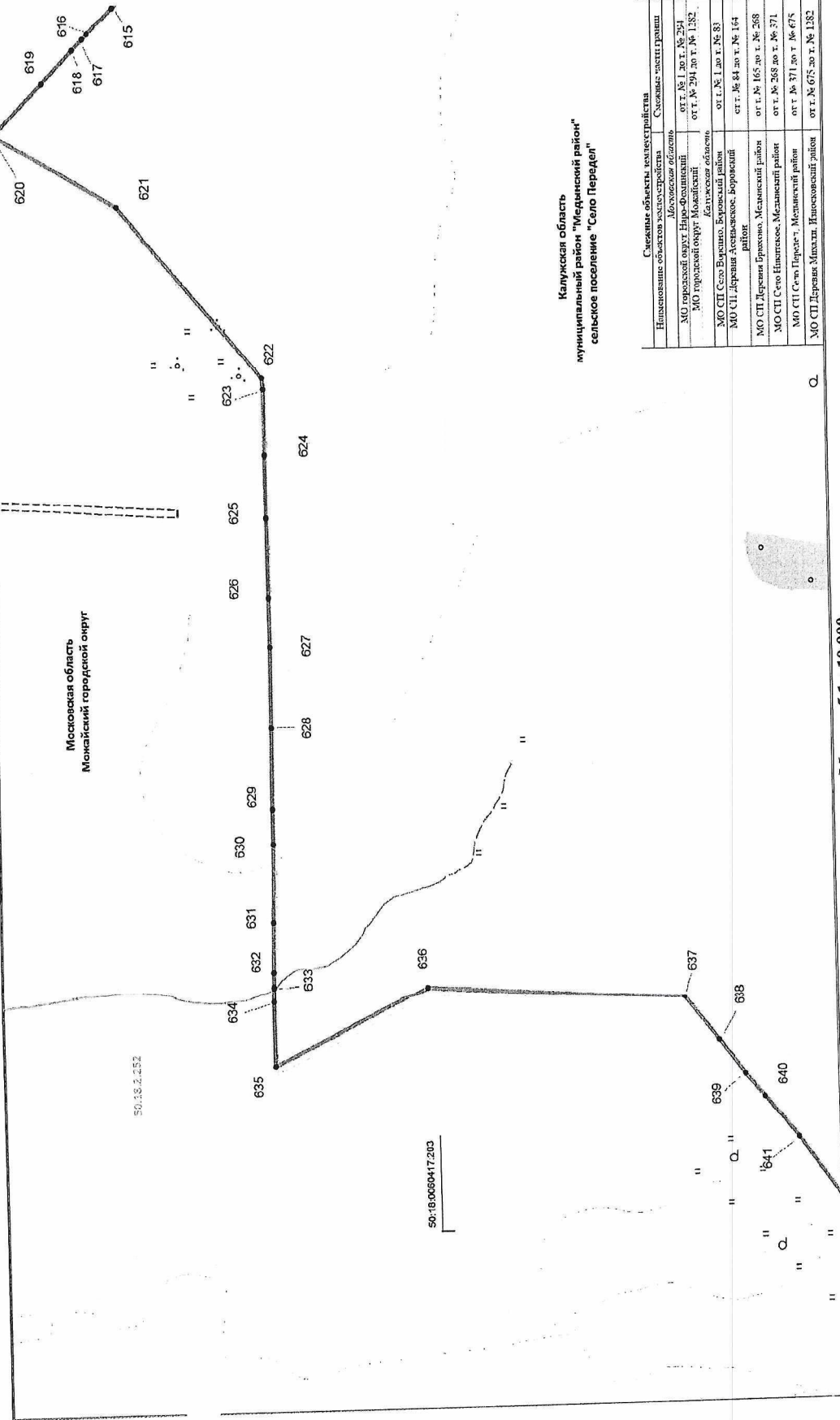
- граница муниципальных образований.

Используемые условные знаки и обозначения
 - характерная поворотная точка границы объекта землеустройства;

- граница между Калужской областью и Московской областью;

КАРТОГРАФИЧЕСКОЕ ИЗОБРАЖЕНИЕ ГРАНИЦЫ МЕЖДУ СУБЪЕКТАМИ РОССИЙСКОЙ ФЕДЕРАЦИИ МОСКОВСКОЙ ОБЛАСТЬЮ И КАЛУЖСКОЙ ОБЛАСТЬЮ

Схема границ



Калужская область
муниципальный район "Мирянский район"
сельское поселение "Село Передел"

Наименование объекта землеустройства	Смежные земли границ
Муниципальный район "Мирянский район" сельское поселение "Село Передел"	от т. № 1 до т. № 254
МО городского округа Можайский	от т. № 294 до т. № 1382
Калужская область	от т. № 1 до т. № 83
МО СП Село Вуршаши, Боровский район	от т. № 84 до т. № 164
МО СП Деревня Брахово, Млавинский район	от т. № 165 до т. № 268
МО СП Село Нилитское, Млавинский район	от т. № 268 до т. № 371
МО СП Село Передел, Млавинский район	от т. № 371 до т. № 675
МО СП Деревня Мухомы, Истринский район	от т. № 675 до т. № 1382

Масштаб 1 : 10 000

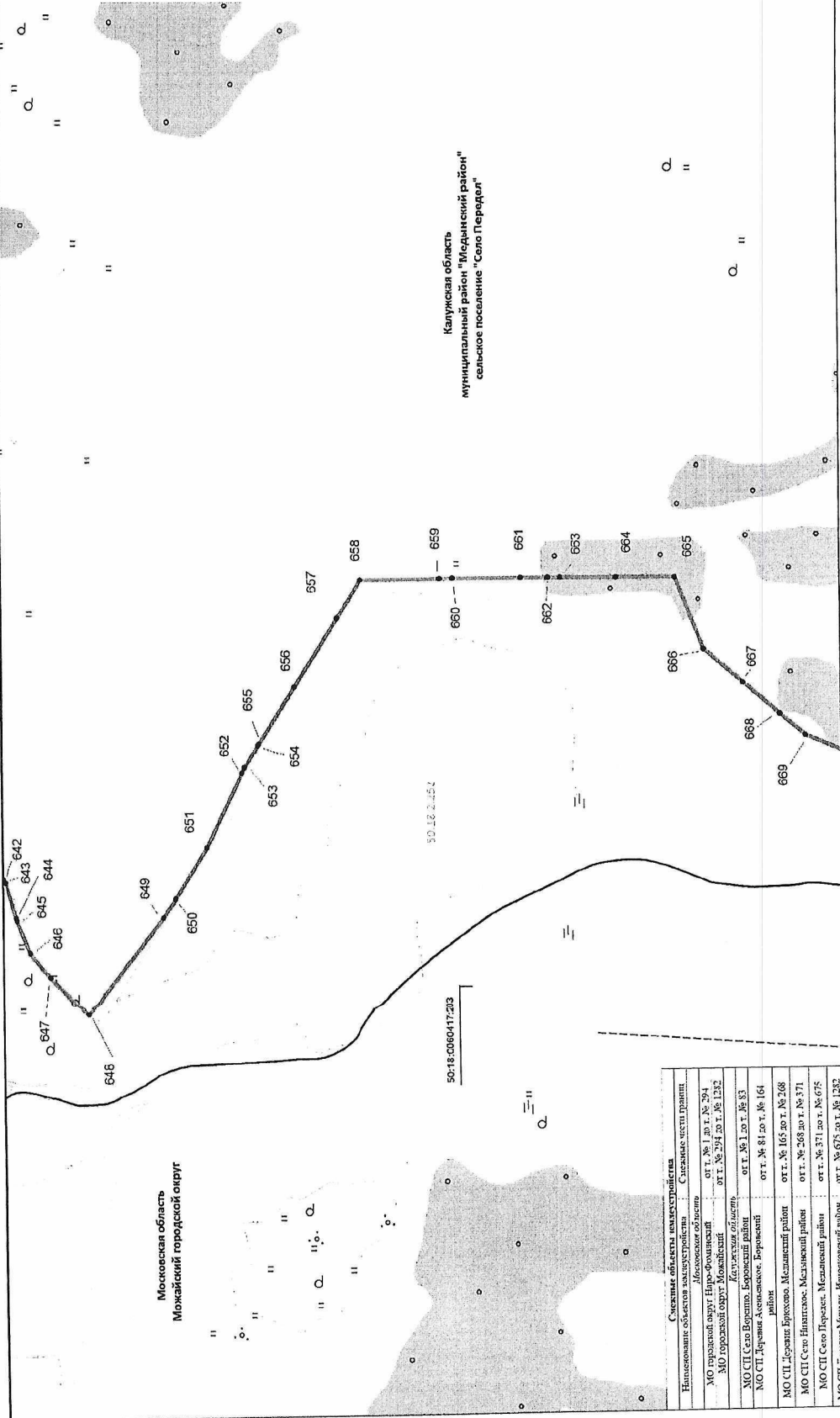
Используемые условные знаки и обозначения

- характерная поворотная точка границы объекта землеустройства;
- граница между Калужской областью и Московской областью;

- граница муниципальных образований.

КАРТОГРАФИЧЕСКОЕ ИЗОБРАЖЕНИЕ ГРАНИЦЫ МЕЖДУ СУБЪЕКТАМИ РОССИЙСКОЙ ФЕДЕРАЦИИ МОСКОВСКОЙ ОБЛАСТЬЮ И КАЛУЖСКОЙ ОБЛАСТЬЮ

Схема границ



Калужская область
муниципальный район "Истринский район"
сельское поселение "Село Передел"

Московская область
Можайский городской округ

Смежные объекты землеустройства	
Наименование объекта землеустройства	Ссылка на часть границ
Московская область	
МО городское округ Наро-Фоминский	от т. № 1 до т. № 294
МО городское округ Домодеховский	от т. № 294 до т. № 1282
МО СП (Село Верея) Егорьевский район	от т. № 1 до т. № 83
МО СП (Деревня Александровское, Вереяский район)	от т. № 81 до т. № 164
МО СП (Деревня Бурково, Мещанский район)	от т. № 165 до т. № 268
МО СП (Село Ивантеево, Мещанский район)	от т. № 268 до т. № 371
МО СП (Село Перезел, Мещанский район)	от т. № 371 до т. № 675
МО СП (Деревня Мухомин, Истринский район)	от т. № 675 до т. № 1282

Масштаб 1 : 10 000

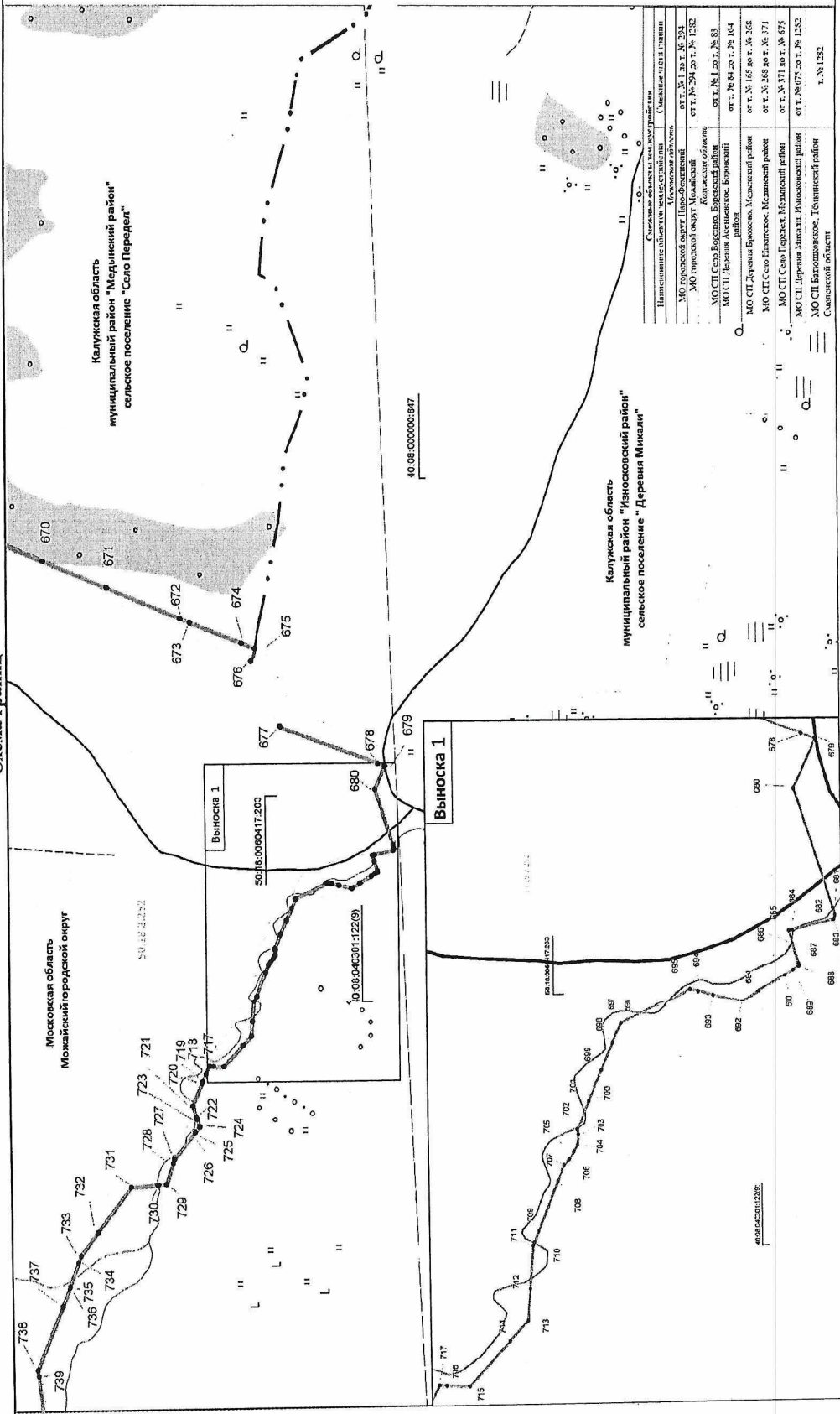
Используемые условные знаки и обозначения

- - - - - характерная поворотная точка границы объекта землеустройства;
- — — — — граница между Калужской областью и Московской областью;

— — — — — граница муниципальных образований.

КАРТОГРАФИЧЕСКОЕ ИЗОБРАЖЕНИЕ ГРАНИЦЫ МЕЖДУ СУБЪЕКТАМИ РОССИЙСКОЙ ФЕДЕРАЦИИ МОСКОВСКОЙ ОБЛАСТЬЮ И КАЛУЖСКОЙ ОБЛАСТЬЮ

Схема границ



Масштаб 1 : 10 000

Используемые условные знаки и обозначения

- характерная поворотная точка границы объекта землеустройства;
- граница между Калужской областью и Московской областью;

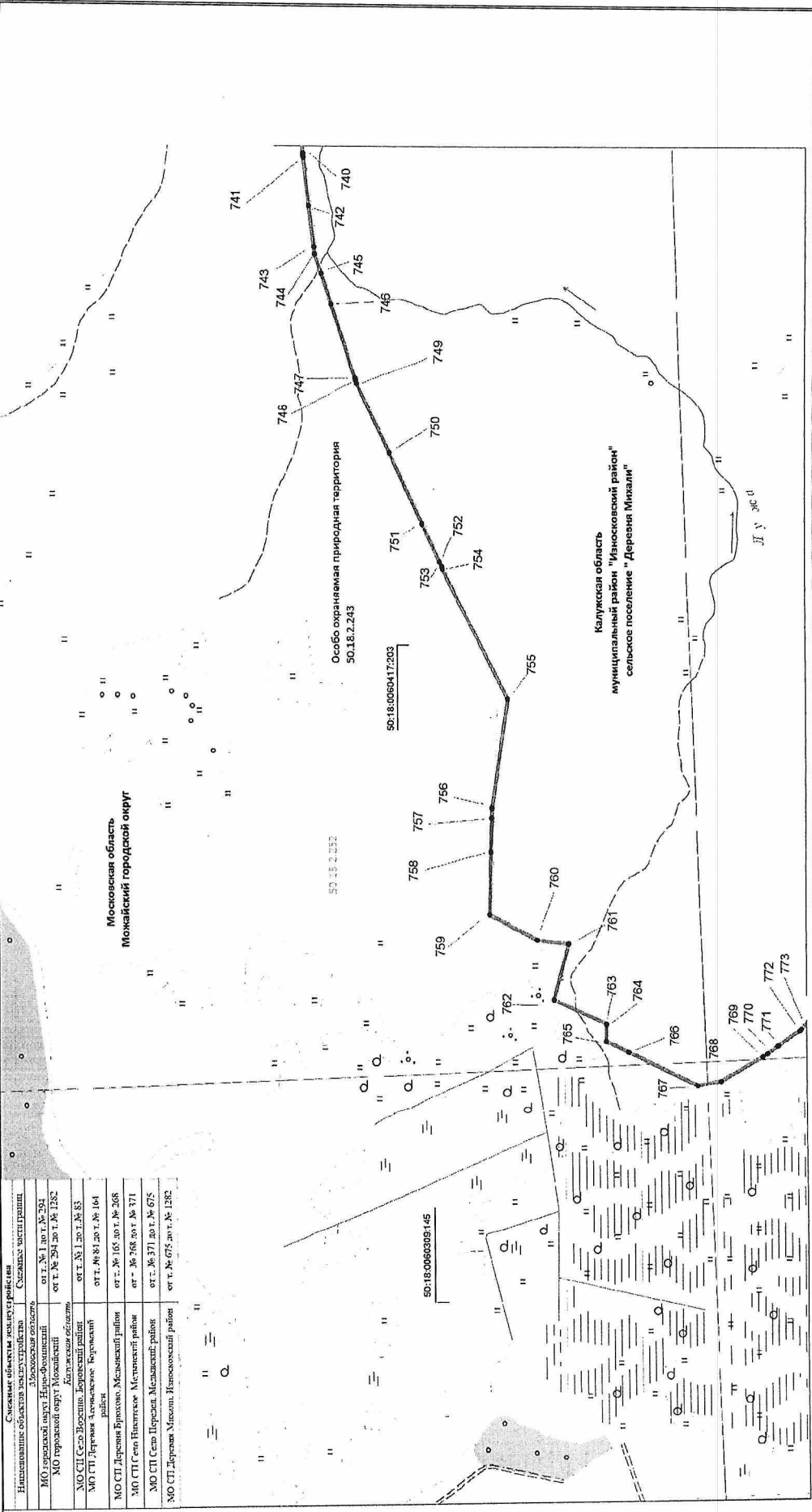
- - - - -

- граница муниципальных образований.

Исполнительные органы в субъектах Российской Федерации	Смежные муниципальные образования
МО городское округ "Истринский район" Московской области	МО городское округ "Истринский район" Московской области
МО городское округ "Можайский район" Московской области	МО городское округ "Можайский район" Московской области
МО СП Село Восток Московской области	МО СП Село Восток Московской области
МО СП Деревня Асеньевское Московской области	МО СП Деревня Асеньевское Московской области
МО СП Деревня Боровое Московской области	МО СП Деревня Боровое Московской области
МО СП Село Никитское Московской области	МО СП Село Никитское Московской области
МО СП Село Параска Московской области	МО СП Село Параска Московской области
МО СП Деревня Михалево Московской области	МО СП Деревня Михалево Московской области
МО СП Быховское Московской области	МО СП Быховское Московской области

КАРТОГРАФИЧЕСКОЕ ИЗОБРАЖЕНИЕ ГРАНИЦЫ МЕЖДУ СУБЪЕКТАМИ РОССИЙСКОЙ ФЕДЕРАЦИИ МОСКОВСКОЙ ОБЛАСТЬЮ И КАЛУЖСКОЙ ОБЛАСТЬЮ

Схема границ

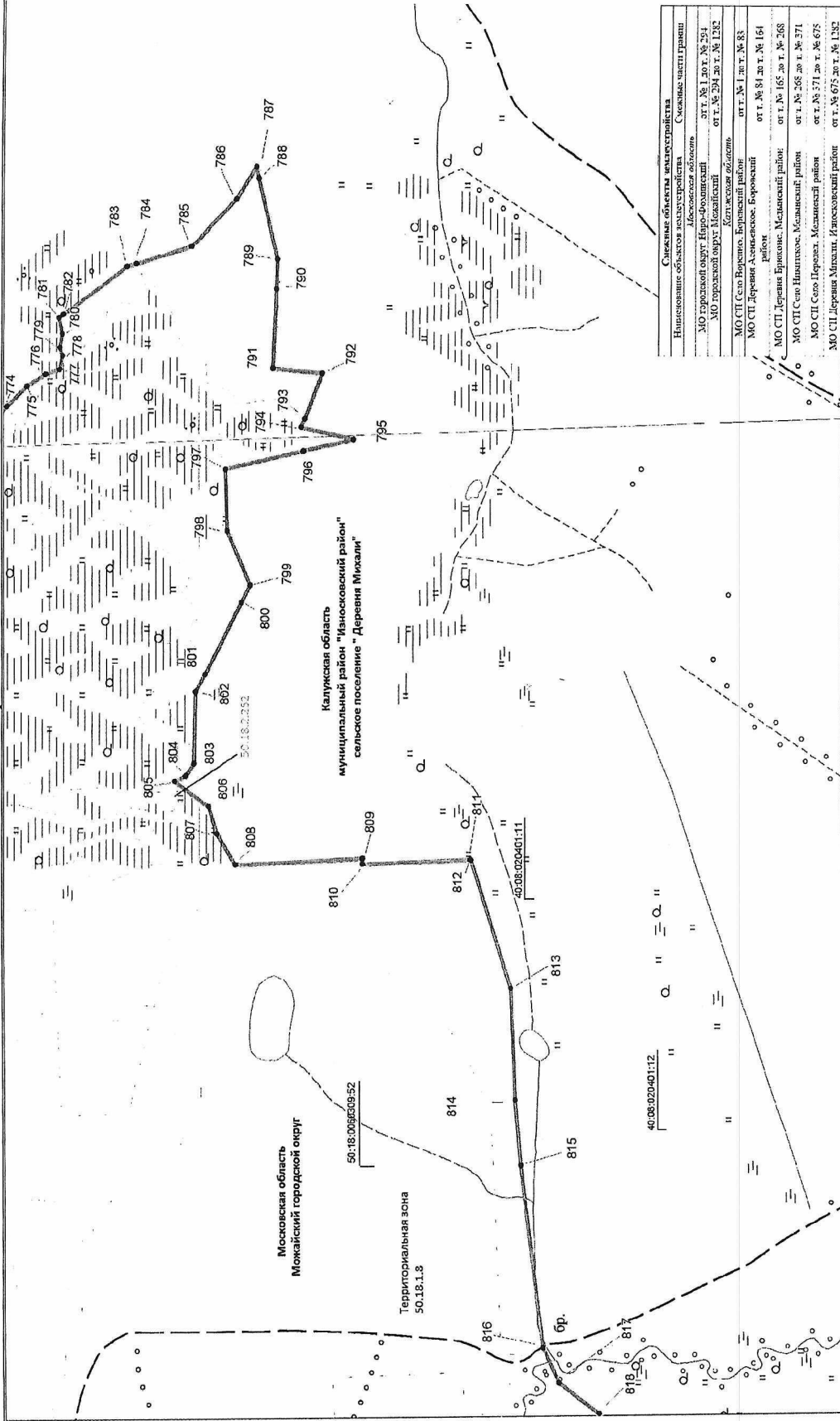


Масштаб 1 : 10 000

- Используемые условные знаки и обозначения**
- - - - - характеристика поворотная точка границы объекта землеустройства;
 - граница между Калужской областью и Московской областью;
 - - - - - граница муниципальных образований.

КАРТОГРАФИЧЕСКОЕ ИЗОБРАЖЕНИЕ ГРАНИЦЫ МЕЖДУ СУБЪЕКТАМИ РОССИЙСКОЙ ФЕДЕРАЦИИ МОСКОВСКОЙ ОБЛАСТЬЮ И КАЛУЖСКОЙ ОБЛАСТЬЮ

Схема грании



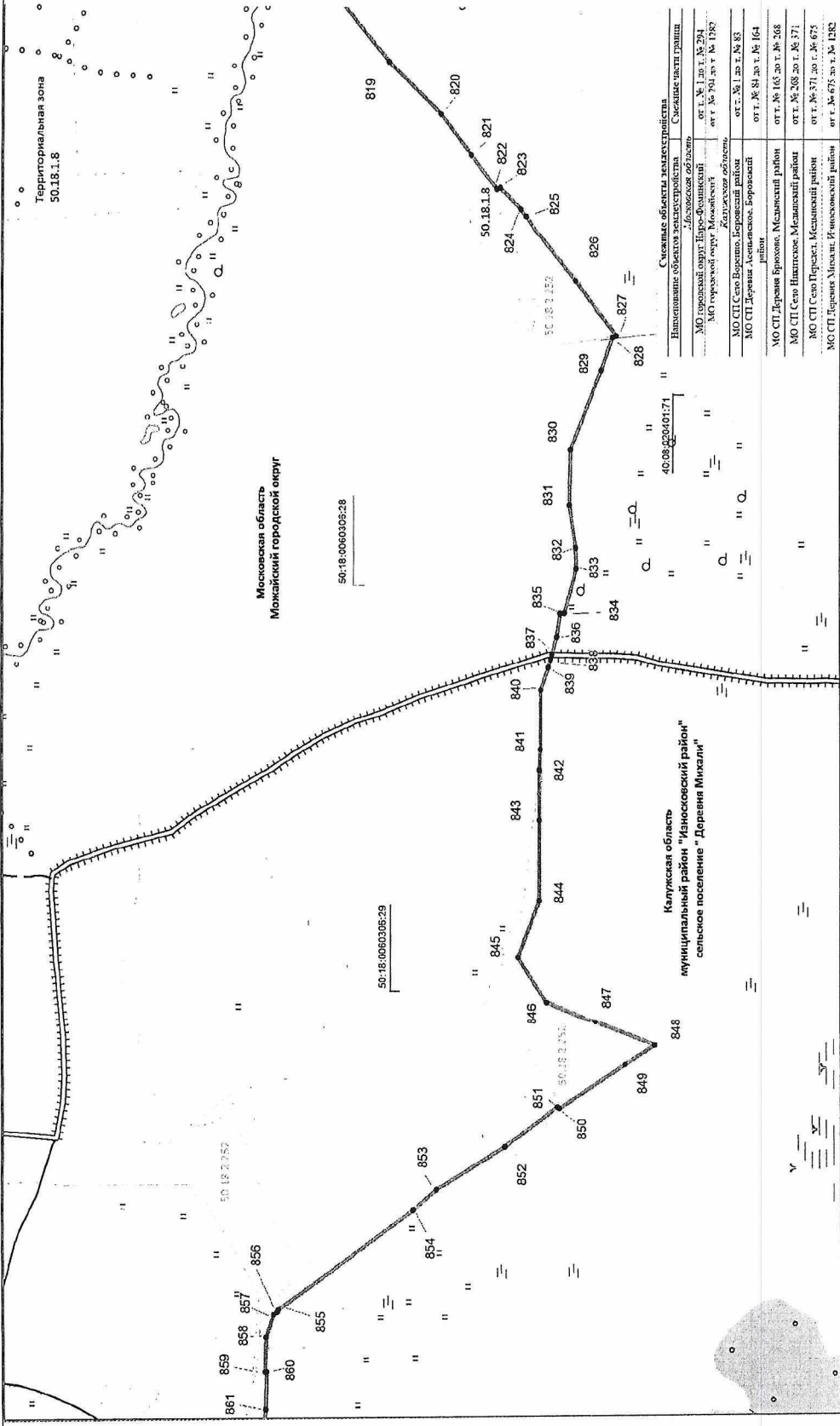
Смежные объекты землеустройства	
Наименование объектов землеустройства	Смежные части грании
МО городского округа Истринский	от т. № 1 до т. № 254
МО городского округа Можайский	от т. № 294 до т. № 1282
Калужская область	
МО СП Село Верешино, Борзенский район	от т. № 1 до т. № 83
МО СП Деревня Акимовское, Борзенский район	от т. № 84 до т. № 164
МО СП Деревня Верешино, Млавинский район	от т. № 165 до т. № 268
МО СП Село Никитское, Млавинский район	от т. № 269 до т. № 371
МО СП Село Перезел, Млавинский район	от т. № 372 до т. № 675
МО СП Деревня Михали, Итосовский район	от т. № 676 до т. № 1282

Масштаб 1 : 10 000

- 1 *
- характерная поворотная точка грании объекта землеустройства;
 - граница между Московской областью и Калужской областью;
 - граница муниципальных образований.

КАРТОГРАФИЧЕСКОЕ ИЗОБРАЖЕНИЕ ГРАНИЦЫ МЕЖДУ СУБЪЕКТАМИ РОССИЙСКОЙ ФЕДЕРАЦИИ МОСКОВСКОЙ ОБЛАСТЬЮ И КАЛУЖСКОЙ ОБЛАСТЬЮ

Схема границ



Смежные объекты землеустройства	
Наименование объекта землеустройства	Смежные пункты границ
Муниципальный район "Истринский район" Московской области	от г. № 1 до г. № 294
МО городской округ "Истринский район" Московской области	от г. № 294 до г. № 1387
Муниципальный район "Истринский район" Московской области	от г. № 1387 до г. № 83
МО СП Село Бороздино, Боровицкий район Московской области	от г. № 83 до г. № 164
МО СП Деревня Бороново, Истринский район Московской области	от г. № 164 до г. № 268
МО СП Село Навальское, Истринский район Московской области	от г. № 268 до г. № 371
МО СП Село Пересел, Истринский район Московской области	от г. № 371 до г. № 675
МО СП Деревня Улитки, Истринский район Московской области	от г. № 675 до г. № 1282

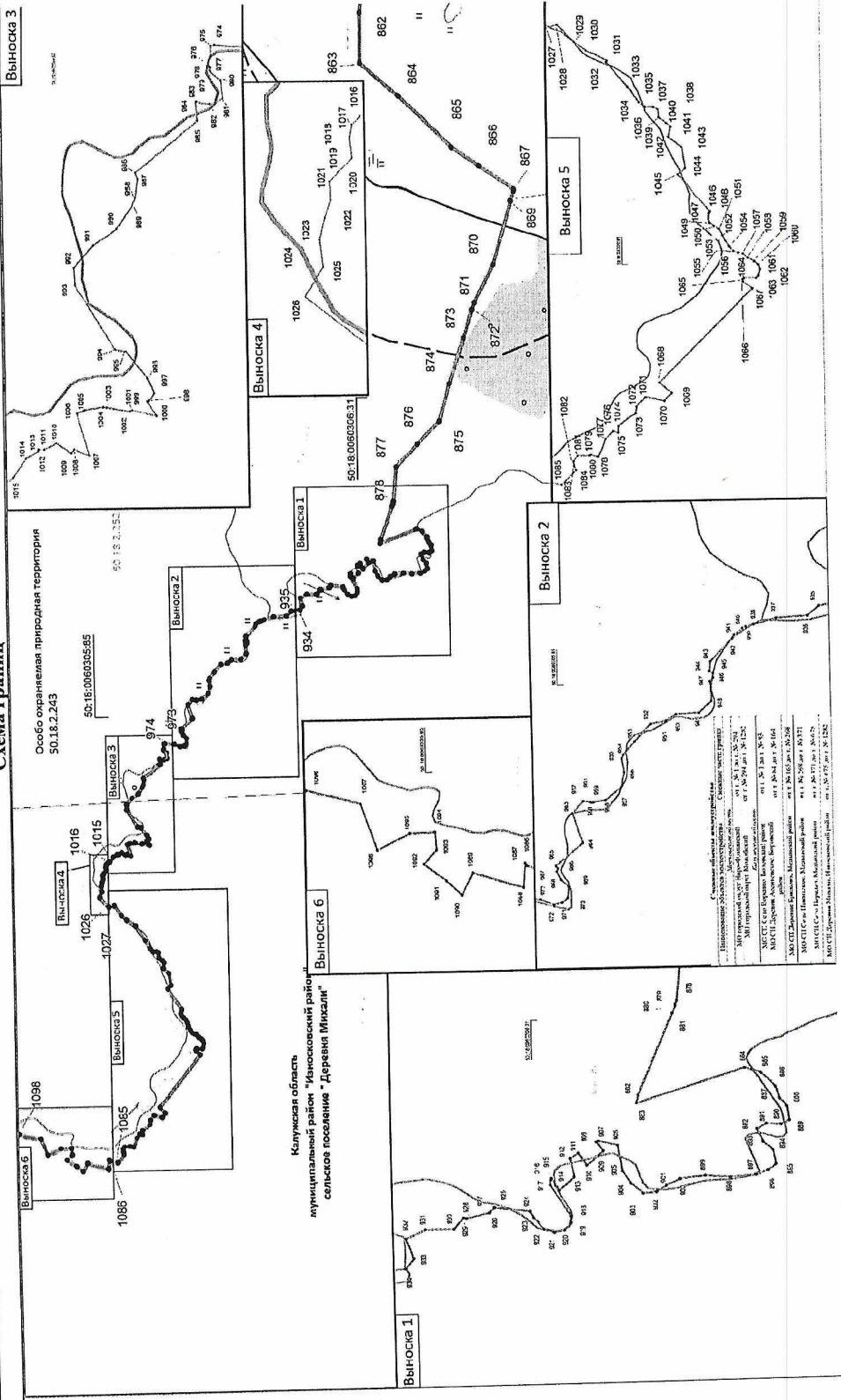
Масштаб 1 : 10 000

Используемые условные знаки и обозначения

- характерная поворотная точка границы объекта землеустройства;
- граница между Калужской областью и Московской областью;

КАРТОГРАФИЧЕСКОЕ ИЗОБРАЖЕНИЕ ГРАНИЦЫ МЕЖДУ СУБЪЕКТАМИ РОССИЙСКОЙ ФЕДЕРАЦИИ МОСКОВСКОЙ ОБЛАСТЬЮ И КАЛУЖСКОЙ ОБЛАСТЬЮ

Схема границ



Масштаб 1 : 10 000

Используемые условные знаки и обозначения

- характеристика поворотная точка границы объекта землеустройства;
- граница между Калужской областью и Московской областью;
- граница муниципальных образований.