



МСЭД

МИНИСТЕРСТВО ИМУЩЕСТВЕННЫХ ОТНОШЕНИЙ МОСКОВСКОЙ ОБЛАСТИ

бульвар Строителей, дом 1, г. Красногорск,
Московская область, 143407

тел. (498) 602-15-55
факс: (498) 602-15-56
E-mail: mio@mosreg.ru

13.08.2021

15ИСХ-25593

Администрация
Можайского городского округа
Московской области

ПАО «Россети Московский регион»

zapad@prizma-group.ru

Минмособлимущество направляет копию принятого распоряжения от 12.08.2021 № 15ВР-1448 «Об установлении публичного сервитута в интересах публичного акционерного общества «Россети Московский регион» на землях и частях земельных участков, расположенных на территории Можайского городского округа Московской области, в целях размещения существующего объекта электросетевого хозяйства ВЛ 110 кВ «Макарово-Кукарино».

В соответствии с пп. 2 п. 7 ст. 39.43 Земельного кодекса Российской Федерации просим обеспечить опубликование распоряжения (за исключением приложений к нему) в порядке, установленном для официального опубликования (обнародования) муниципальных правовых актов уставом городского округа по месту нахождения земельных участков, в отношении которых принято указанное решение, и уведомить Минмособлимущество о совершении указанных мероприятий в установленном порядке.

Публичное акционерное общество «Россети Московский регион» просим оказать администрации Можайского городского округа Московской области необходимое содействие в указанном вопросе.

Приложение: на 17 л.

Заместитель министра



С.В. Бозриков

Исп. Л.Г. Салахутдинов,
8 (498) 602-84-51, доб. 54-100



Солл-297445975-1

МИНИСТЕРСТВО ИМУЩЕСТВЕННЫХ ОТНОШЕНИЙ МОСКОВСКОЙ ОБЛАСТИ

РАСПОРЯЖЕНИЕ

12 АВГ 2021 № 15 ВР-1448

Московская область

Об установлении публичного сервитута в интересах публичного акционерного общества «Россети Московский регион» на землях и частях земельных участков, расположенных на территории Можайского городского округа Московской области, в целях размещения существующего объекта электросетевого хозяйства ВЛ 110 кВ «Макарово-Кукарино»

В соответствии со статьей 23, главой V.7 Земельного кодекса Российской Федерации, статьей 3.6 Федерального закона от 25.10.2001 № 137-ФЗ «О введении в действие Земельного кодекса Российской Федерации», пунктом 1.7 части 1 статьи 4, статьей 17 Закона Московской области от 07.06.1996 № 23/96-ОЗ «О регулировании земельных отношений в Московской области», Законом Московской области от 05.12.2014 № 164/2014-ОЗ «О видах объектов областного значения, подлежащих отображению на схемах территориального планирования Московской области, видах объектов местного значения муниципального района, поселения, городского округа, подлежащих отображению на схеме территориального планирования муниципального района, генеральном плане поселения, генеральном плане городского округа Московской области», Приказом Минэкономразвития России от 10.10.2018 № 542 «Об утверждении требований к форме ходатайства об установлении публичного сервитута, содержанию обоснования необходимости установления публичного сервитута», постановлением Правительства Московской области от 29.10.2007 № 842/27 «Об утверждении Положения о Министерстве имущественных отношений Московской области», на основании ходатайства публичного акционерного общества «Россети Московский регион» от 05.02.2021 № 145/21, сводного заключения Министерства имущественных отношений Московской области от 02.08.2021 № 109-3, принимая во внимание, что порядок установления охранных зон объектов электросетевого хозяйства и особых условий использования земельных участков, расположенных в границах таких зон утверждены постановлением Правительства Российской Федерации от 24.02.2009 № 160 «О порядке установления охранных зон объектов электросетевого хозяйства и особых условий использования земельных участков, расположенных в границах таких зон»:

077249*

1. Установить:

- сроком на 49 (сорок девять) лет безвозмездный публичный сервитут в интересах публичного акционерного общества «Россети Московский регион» ИНН 5036065113, ОГРН 1057746555811 в целях размещения существующего объекта электросетевого хозяйства ВЛ 110 кВ «Макарово-Кукарино», с кадастровым номером 50:18:0000000:15496, находящегося в собственности публичного акционерного общества «Россети Московский регион» (запись государственной регистрации права от 21.11.2005 № 50-50-18/030/2005-19, на землях и частях земельных участков, указанных в приложении № 1 к настоящему распоряжению;

- следующий срок, в течение которого использование земельных участков и (или) расположенных на них объектов недвижимого имущества в соответствии с их разрешенным использованием будет невозможно или существенно затруднено в связи с осуществлением сервитута:

- не более 1 года;

- не более 3 месяцев в отношении земельных участков, предназначенных для жилищного строительства (в том числе индивидуального жилищного строительства), ведения личного подсобного хозяйства, садоводства, огородничества;

- следующие сроки и график проведения ремонтно-эксплуатационных работ по обслуживанию инженерного сооружения (при необходимости) в отношении земельных участков, находящихся в государственной или муниципальной собственности и не предоставленных гражданам или юридическим лицам: ежегодно с 1 января до 31 декабря.

2. Утвердить границы публичного сервитута согласно приложению № 2 к настоящему распоряжению.

3. Управлению земельной политики обеспечить (О.В. Баданова):

- направление копии настоящего распоряжения, а также сведений о лицах, являющихся правообладателями земельных участков, сведений о лицах, подавших заявления об учете их прав (обременений прав) на земельные участки, способах связи с ними, копий документов, подтверждающих права указанных лиц на земельные участки публичному акционерному обществу «Россети Московский регион» в течение пяти рабочих дней со дня принятия настоящего распоряжения;

- направление копии настоящего распоряжения правообладателям земельных участков, в отношении которых принято решение об установлении публичного сервитута, с уведомлением о вручении по почтовым адресам и адресам электронной почты, указанным в выписках из Единого государственного реестра недвижимости и в заявлениях об учете прав (обременений прав) на земельные участки в срок не более чем пять рабочих дней со дня его принятия;

- направление копии настоящего распоряжения администрации Можайского городского округа Московской области в течение одного рабочего дня с момента его принятия.

4. Управлению оформления прав и реестра собственности (А.А. Натаров):

- внести в реестр имущества, находящегося в собственности Московской области, сведения об установлении публичных сервитутов на частях земельных участков, находящихся в собственности Московской области, указанных в приложении № 1 к настоящему распоряжению;

- направить копию настоящего распоряжения в федеральный орган исполнительной власти, уполномоченный Правительством Российской Федерации на осуществление государственного кадастрового учета, государственной регистрации прав, ведение Единого государственного реестра недвижимости и предоставление сведений, содержащихся в Едином государственном реестре недвижимости, в том числе с использованием единой системы межведомственного электронного взаимодействия, в срок не более чем пять рабочих дней со дня принятия настоящего распоряжения.

5. Управлению государственных предприятий, учреждений и акционерных обществ (Д.В. Малкову) обеспечить размещение (опубликование) настоящего распоряжения на сайте Министерства имущественных отношений Московской области в информационно-телекоммуникационной сети «Интернет» в течение пяти рабочих дней с момента его принятия.

6. Администрации Можайского городского округа Московской области совместно с публичным акционерным обществом «Россети Московский регион» обеспечить опубликование настоящего распоряжения (за исключением приложений к нему) в порядке, установленном для официального опубликования (обнародования) муниципальных правовых актов уставом городского округа, в течение пяти рабочих дней со дня его принятия.

7. Публичному акционерному обществу «Россети Московский регион»:

- привести земельные участки, указанные в приложении № 1 к настоящему распоряжению, в состояние, пригодное для их использования в соответствии с разрешенным использованием, в срок не позднее чем три месяца после завершения строительства, капитального или текущего ремонта, реконструкции, эксплуатации, консервации, сноса инженерного сооружения, для размещения которого установлен публичный сервитут;

- направить в Министерство имущественных отношений Московской области подготовленные в соответствии с приложением № 2 к настоящему распоряжению сведения о границах публичного сервитута в электронном виде в формате XML в течение трех рабочих дней с момента принятия распоряжения.

8. Контроль за выполнением настоящего распоряжения оставляю за собой.

Заместитель министра
имущественных отношений
Московской области



С.В. Бозриков

12.08.2021

15BP-1448

Приложение № 1 к Распоряжению
Минимособлизимущества
от _____ № _____

Кадастровый номер земельного участка:	Муниципальный район/городской округ:
50:18:0000000:16256	Можайский г.о.
50:18:0000000:17036	Можайский г.о.
50:18:0000000:17051	Можайский г.о.
50:18:0010501:2092	Можайский г.о.
50:18:0010501:2093	Можайский г.о.
50:18:0010504:116	Можайский г.о.
50:18:0010504:117	Можайский г.о.
50:18:0010504:141	Можайский г.о.
50:18:0010504:228	Можайский г.о.
50:18:0010504:231	Можайский г.о.
50:18:0010504:311	Можайский г.о.
50:18:0010504:406	Можайский г.о.
50:18:0010504:423	Можайский г.о.
50:18:0010504:427	Можайский г.о.
50:18:0010504:428	Можайский г.о.
50:18:0010504:820	Можайский г.о.
50:18:0010505:19	Можайский г.о.
50:18:0010505:229	Можайский г.о.
50:18:0010505:251	Можайский г.о.
50:18:0010505:259	Можайский г.о.
50:18:0010505:444	Можайский г.о.
50:18:0010505:73	Можайский г.о.
50:18:0010505:74	Можайский г.о.
50:18:0010505:80	Можайский г.о.
50:18:0010505:851	Можайский г.о.
50:18:0010505:853	Можайский г.о.
50:18:0010505:858	Можайский г.о.
50:18:0010505:958	Можайский г.о.
50:18:0010506:152	Можайский г.о.
50:18:0010602:1	Можайский г.о.
50:18:0010602:535	Можайский г.о.
50:18:0010602:536	Можайский г.о.
50:18:0030301:1450	Можайский г.о.
50:18:0030301:214	Можайский г.о.
50:18:0030301:216	Можайский г.о.
50:18:0080122:110	Можайский г.о.
50:18:0080122:134	Можайский г.о.
50:18:0080122:137	Можайский г.о.
50:18:0080122:141	Можайский г.о.
50:18:0080122:166	Можайский г.о.
50:18:0080122:168	Можайский г.о.
50:18:0080122:17	Можайский г.о.
50:18:0080122:170	Можайский г.о.
50:18:0080122:172	Можайский г.о.
50:18:0080122:180	Можайский г.о.
50:18:0080122:181	Можайский г.о.
50:18:0080122:185	Можайский г.о.
50:18:0080122:187	Можайский г.о.
50:18:0080122:188	Можайский г.о.
50:18:0080122:19	Можайский г.о.
50:18:0080122:195	Можайский г.о.
50:18:0080122:196	Можайский г.о.
50:18:0080122:199	Можайский г.о.
50:18:0080122:203	Можайский г.о.
50:18:0080122:38	Можайский г.о.
50:18:0080122:39	Можайский г.о.
50:18:0080122:485	Можайский г.о.
50:18:0080122:486	Можайский г.о.
50:18:0080122:486	Можайский г.о.
50:18:0080122:487	Можайский г.о.
50:18:0080122:487	Можайский г.о.
50:18:0080122:488	Можайский г.о.
50:18:0080122:488	Можайский г.о.
50:18:0080122:489	Можайский г.о.
50:18:0080122:489	Можайский г.о.
50:18:0080122:50	Можайский г.о.
50:18:0080122:51	Можайский г.о.
50:18:0080122:52	Можайский г.о.

50:18:0080122:53	Можайский г.о.
50:18:0080122:56	Можайский г.о.
50:18:0080122:58	Можайский г.о.
50:18:0080122:586	Можайский г.о.
50:18:0080122:610	Можайский г.о.
50:18:0080122:62	Можайский г.о.
50:18:0080122:63	Можайский г.о.
50:18:0080122:664	Можайский г.о.
50:18:0080122:718	Можайский г.о.
50:18:0080122:729	Можайский г.о.
50:18:0080122:730	Можайский г.о.
50:18:0080122:741	Можайский г.о.
50:18:0080122:742	Можайский г.о.
50:18:0080122:744	Можайский г.о.
50:18:0080122:747	Можайский г.о.
50:18:0080122:753	Можайский г.о.
50:18:0080122:754	Можайский г.о.
50:18:0080122:79	Можайский г.о.
50:18:0080122:8	Можайский г.о.
50:18:0080122:96	Можайский г.о.
50:18:0080123:1055	Можайский г.о.
50:18:0080123:121	Можайский г.о.
50:18:0080123:122	Можайский г.о.
50:18:0080123:163	Можайский г.о.
50:18:0080123:216	Можайский г.о.
50:18:0080123:24	Можайский г.о.
50:18:0080123:528	Можайский г.о.
50:18:0080123:529	Можайский г.о.
50:18:0080123:530	Можайский г.о.
50:18:0080123:619	Можайский г.о.
50:18:0080123:620	Можайский г.о.
50:18:0080123:629	Можайский г.о.
50:18:0080123:658	Можайский г.о.
50:18:0080123:678	Можайский г.о.
50:18:0080123:712	Можайский г.о.
50:18:0080123:713	Можайский г.о.
50:18:0080123:717	Можайский г.о.
50:18:0080123:726	Можайский г.о.
50:18:0080123:727	Можайский г.о.
50:18:0080123:728	Можайский г.о.
50:18:0080123:729	Можайский г.о.
50:18:0080123:730	Можайский г.о.
50:18:0080123:734	Можайский г.о.
50:18:0080123:735	Можайский г.о.
50:18:0080123:736	Можайский г.о.
50:18:0080123:737	Можайский г.о.
50:18:0080123:738	Можайский г.о.
50:18:0080123:739	Можайский г.о.
50:18:0080302:108	Можайский г.о.
50:18:0080302:114	Можайский г.о.
50:18:0080302:1165	Можайский г.о.
50:18:0080302:1166	Можайский г.о.
50:18:0080302:1167	Можайский г.о.
50:18:0080302:1168	Можайский г.о.
50:18:0080302:118	Можайский г.о.
50:18:0080302:1180	Можайский г.о.
50:18:0080302:119	Можайский г.о.
50:18:0080302:121	Можайский г.о.
50:18:0080302:1315	Можайский г.о.
50:18:0080302:1334	Можайский г.о.
50:18:0080302:1396	Можайский г.о.
50:18:0080302:1397	Можайский г.о.

50:18:0080302:159	Можайский г.о.
50:18:0080302:173	Можайский г.о.
50:18:0080302:184	Можайский г.о.
50:18:0080302:239	Можайский г.о.
50:18:0080302:241	Можайский г.о.
50:18:0080302:291	Можайский г.о.
50:18:0080302:299	Можайский г.о.
50:18:0080302:451	Можайский г.о.
50:18:0080302:468	Можайский г.о.
50:18:0080302:478	Можайский г.о.
50:18:0080302:509	Можайский г.о.
50:18:0080302:564	Можайский г.о.
50:18:0080302:83	Можайский г.о.
50:18:0030301	Можайский г.о.
50:18:0080123	Можайский г.о.
50:18:0080122	Можайский г.о.
50:18:0080302	Можайский г.о.
50:18:0010501	Можайский г.о.
50:18:0010504	Можайский г.о.
50:18:0010505	Можайский г.о.
50:18:0010602	Можайский г.о.
50:18:0080121	Можайский г.о.

ОПИСАНИЕ МЕСТОПОЛОЖЕНИЯ ГРАНИЦ
Публичного сервитута в целях размещения объекта
электросетевого хозяйства ВЛ 110 кВ Макарово-Кукарينو
(наименование публичного сервитута (далее - объект))

Раздел 1

Сведения об объекте		
№ п/п	Характеристики объекта	Описание характеристик
1	2	3
1	Местоположение объекта	Московская область, Можайский городской округ
2	Площадь объекта +/- величина погрешности определения площади (Р +/- Дельта Р)	224288 кв.м ± 166 кв.м.
3	Иные характеристики объекта	Вид объекта реестра границ: Зона с особыми условиями использования территории. Содержание ограничений использования объектов недвижимости в пределах зоны или территории: Публичный сервитут, для целей размещения линейных объектов, их неотъемлемых технологических частей. Срок установления 49 лет

Раздел 2

Сведения о местоположении границ объекта					
1. Система координат МСК-50 (зона I)					
2. Сведения о характерных точках границ объекта					
Обозначение характерных точек границ	Координаты, м		Метод определения координат характерной точки	Средняя квадратическая погрешность положения характерной точки (Mt), м	Описание обозначения точки на местности (при наличии)
	X	Y			
1	2	3	4	5	6
1	442515.27	1281027.56	Аналитический метод	0.10	-
2	442527.84	1281065.53	Аналитический метод	0.10	-
3	442516.01	1281069.45	Аналитический метод	0.10	-
4	442491.25	1281159.51	Аналитический метод	0.10	-
5	442462.25	1281251.65	Аналитический метод	0.10	-
6	442467.46	1281279.02	Аналитический метод	0.10	-
7	442495.01	1281423.54	Аналитический метод	0.10	-
8	442520.25	1281559.84	Аналитический метод	0.10	-
9	442529.77	1281618.31	Аналитический метод	0.10	-

10	442522.21	1281625.85	Аналитический метод	0.10	-
11	442495.68	1281652.34	Аналитический метод	0.10	-
12	442500.17	1281657.24	Аналитический метод	0.10	-
13	442496.18	1281660.90	Аналитический метод	0.10	-
14	442480.84	1281566.70	Аналитический метод	0.10	-
15	442455.70	1281430.92	Аналитический метод	0.10	-
16	442426.81	1281279.39	Аналитический метод	0.10	-
17	442421.07	1281249.25	Аналитический метод	0.10	-
18	442452.87	1281148.20	Аналитический метод	0.10	-
19	442483.12	1281038.20	Аналитический метод	0.10	-
1	442515.27	1281027.56	Аналитический метод	0.10	-
-	-	-	-	-	-
20	442536.70	1281660.86	Аналитический метод	0.10	-
21	442538.44	1281671.52	Аналитический метод	0.10	-
22	442657.97	1281878.25	Аналитический метод	0.10	-
23	442776.57	1282086.44	Аналитический метод	0.10	-
24	442905.07	1282312.15	Аналитический метод	0.10	-
25	443044.75	1282558.09	Аналитический метод	0.10	-
26	443179.80	1282794.56	Аналитический метод	0.10	-
27	443242.65	1282908.68	Аналитический метод	0.10	-
28	443210.24	1283096.13	Аналитический метод	0.10	-
29	443177.50	1283274.61	Аналитический метод	0.10	-
30	443170.32	1283312.16	Аналитический метод	0.10	-
31	443163.19	1283349.46	Аналитический метод	0.10	-
32	443120.54	1283572.58	Аналитический метод	0.10	-
33	443023.87	1283726.86	Аналитический метод	0.10	-
34	442874.56	1283960.06	Аналитический метод	0.10	-
35	442865.91	1283973.48	Аналитический метод	0.10	-
36	442858.46	1283970.02	Аналитический метод	0.10	-
37	442861.07	1283966.55	Аналитический метод	0.10	-
38	442842.83	1283958.84	Аналитический метод	0.10	-
39	442830.61	1283954.40	Аналитический метод	0.10	-
40	442840.90	1283938.44	Аналитический метод	0.10	-
41	442890.42	1283861.11	Аналитический метод	0.10	-
42	442893.69	1283856.01	Аналитический метод	0.10	-
43	442990.08	1283705.46	Аналитический метод	0.10	-
44	443082.66	1283557.70	Аналитический метод	0.10	-
45	443123.51	1283344.02	Аналитический метод	0.10	-
46	443131.36	1283302.94	Аналитический метод	0.10	-
47	443138.19	1283267.25	Аналитический метод	0.10	-
48	443170.86	1283089.11	Аналитический метод	0.10	-
49	443200.84	1282915.69	Аналитический метод	0.10	-
50	443144.91	1282814.13	Аналитический метод	0.10	-
51	443010.00	1282577.89	Аналитический метод	0.10	-

52	442870.29	1282331.92	Аналитический метод	0.10	-
53	442741.81	1282106.23	Аналитический метод	0.10	-
54	442623.28	1281898.16	Аналитический метод	0.10	-
55	442504.61	1281692.91	Аналитический метод	0.10	-
56	442520.91	1281676.63	Аналитический метод	0.10	-
57	442519.30	1281677.16	Аналитический метод	0.10	-
58	442516.45	1281674.95	Аналитический метод	0.10	-
59	442515.82	1281673.06	Аналитический метод	0.10	-
60	442516.86	1281669.78	Аналитический метод	0.10	-
61	442522.33	1281667.98	Аналитический метод	0.10	-
62	442525.30	1281669.91	Аналитический метод	0.10	-
63	442525.88	1281671.67	Аналитический метод	0.10	-
20	442536.70	1281660.86	Аналитический метод	0.10	-
-	-	-	-	-	-
64	442850.63	1283997.18	Аналитический метод	0.10	-
65	442803.29	1284070.63	Аналитический метод	0.10	-
66	442883.21	1284122.74	Аналитический метод	0.10	-
67	442837.70	1284278.51	Аналитический метод	0.10	-
68	442791.30	1284424.55	Аналитический метод	0.10	-
69	442719.34	1284494.65	Аналитический метод	0.10	-
70	442695.43	1284517.93	Аналитический метод	0.10	-
71	442669.19	1284543.50	Аналитический метод	0.10	-
72	442654.64	1284557.67	Аналитический метод	0.10	-
73	442587.16	1284623.40	Аналитический метод	0.10	-
74	442480.72	1284726.40	Аналитический метод	0.10	-
75	442472.91	1284733.96	Аналитический метод	0.10	-
76	442436.41	1284769.13	Аналитический метод	0.10	-
77	442337.54	1284864.40	Аналитический метод	0.10	-
78	442266.83	1284931.19	Аналитический метод	0.10	-
79	442161.06	1285167.65	Аналитический метод	0.10	-
80	442131.54	1285233.43	Аналитический метод	0.10	-
81	442128.26	1285240.73	Аналитический метод	0.10	-
82	442126.75	1285244.09	Аналитический метод	0.10	-
83	442124.70	1285248.66	Аналитический метод	0.10	-
84	442102.41	1285298.33	Аналитический метод	0.10	-
85	442099.13	1285305.64	Аналитический метод	0.10	-
86	442087.56	1285331.42	Аналитический метод	0.10	-
87	442084.27	1285338.74	Аналитический метод	0.10	-
88	442078.11	1285352.47	Аналитический метод	0.10	-
89	442073.88	1285361.57	Аналитический метод	0.10	-
90	442072.40	1285364.76	Аналитический метод	0.10	-
91	442071.76	1285366.13	Аналитический метод	0.10	-
92	442069.86	1285370.21	Аналитический метод	0.10	-
93	442002.92	1285514.17	Аналитический метод	0.10	-

94	441999.96	1285520.53	Аналитический метод	0.10	-
95	441978.31	1285567.09	Аналитический метод	0.10	-
96	441969.21	1285576.91	Аналитический метод	0.10	-
97	441960.53	1285586.27	Аналитический метод	0.10	-
98	441952.90	1285583.23	Аналитический метод	0.10	-
99	441921.20	1285569.87	Аналитический метод	0.10	-
100	441934.26	1285555.77	Аналитический метод	0.10	-
101	441937.10	1285552.71	Аналитический метод	0.10	-
102	441944.69	1285544.51	Аналитический метод	0.10	-
103	441972.31	1285485.13	Аналитический метод	0.10	-
104	441974.39	1285480.66	Аналитический метод	0.10	-
105	442003.83	1285417.34	Аналитический метод	0.10	-
106	442006.38	1285411.86	Аналитический метод	0.10	-
107	442011.18	1285401.54	Аналитический метод	0.10	-
108	442014.57	1285394.25	Аналитический метод	0.10	-
109	442022.23	1285377.77	Аналитический метод	0.10	-
110	442024.35	1285373.21	Аналитический метод	0.10	-
111	442040.17	1285339.19	Аналитический метод	0.10	-
112	442041.73	1285335.84	Аналитический метод	0.10	-
113	442042.22	1285334.74	Аналитический метод	0.10	-
114	442080.46	1285249.55	Аналитический метод	0.10	-
115	442082.60	1285244.79	Аналитический метод	0.10	-
116	442088.08	1285232.57	Аналитический метод	0.10	-
117	442091.56	1285224.82	Аналитический метод	0.10	-
118	442099.09	1285208.04	Аналитический метод	0.10	-
119	442101.96	1285201.64	Аналитический метод	0.10	-
120	442124.56	1285151.29	Аналитический метод	0.10	-
121	442233.57	1284907.58	Аналитический метод	0.10	-
122	442309.93	1284835.46	Аналитический метод	0.10	-
123	442369.50	1284778.05	Аналитический метод	0.10	-
124	442445.12	1284705.18	Аналитический метод	0.10	-
125	442539.20	1284614.14	Аналитический метод	0.10	-
126	442559.29	1284594.70	Аналитический метод	0.10	-
127	442644.91	1284511.30	Аналитический метод	0.10	-
128	442655.91	1284500.59	Аналитический метод	0.10	-
129	442719.40	1284438.75	Аналитический метод	0.10	-
130	442742.65	1284416.10	Аналитический метод	0.10	-
131	442756.21	1284402.89	Аналитический метод	0.10	-
132	442799.44	1284266.84	Аналитический метод	0.10	-
133	442836.49	1284140.03	Аналитический метод	0.10	-
134	442748.11	1284082.40	Аналитический метод	0.10	-
135	442815.26	1283978.23	Аналитический метод	0.10	-
136	442837.56	1283989.82	Аналитический метод	0.10	-
137	442848.41	1283995.44	Аналитический метод	0.10	-

64	442850.63	1283997.18	Аналитический метод	0.10	-
-	-	-	-	-	-
138	441945.93	1285602.03	Аналитический метод	0.10	-
139	441934.87	1285613.96	Аналитический метод	0.10	-
140	441931.97	1285617.09	Аналитический метод	0.10	-
141	441931.02	1285618.12	Аналитический метод	0.10	-
142	441922.68	1285627.12	Аналитический метод	0.10	-
143	441873.86	1285679.79	Аналитический метод	0.10	-
144	441863.18	1285691.25	Аналитический метод	0.10	-
145	441860.43	1285694.19	Аналитический метод	0.10	-
146	441795.06	1285764.32	Аналитический метод	0.10	-
147	441792.32	1285767.26	Аналитический метод	0.10	-
148	441746.44	1285816.47	Аналитический метод	0.10	-
149	441739.44	1285823.70	Аналитический метод	0.10	-
150	441735.67	1285827.60	Аналитический метод	0.10	-
151	441724.07	1285839.58	Аналитический метод	0.10	-
152	441719.81	1285843.97	Аналитический метод	0.10	-
153	441602.09	1285965.52	Аналитический метод	0.10	-
154	441585.90	1285927.83	Аналитический метод	0.10	-
155	441636.44	1285892.91	Аналитический метод	0.10	-
156	441628.35	1285880.91	Аналитический метод	0.10	-
157	441686.19	1285821.19	Аналитический метод	0.10	-
158	441690.37	1285816.87	Аналитический метод	0.10	-
159	441701.47	1285805.41	Аналитический метод	0.10	-
160	441709.58	1285797.03	Аналитический метод	0.10	-
161	441717.45	1285788.91	Аналитический метод	0.10	-
162	441748.84	1285755.24	Аналитический метод	0.10	-
163	441754.02	1285749.68	Аналитический метод	0.10	-
164	441760.29	1285742.95	Аналитический метод	0.10	-
165	441763.03	1285740.01	Аналитический метод	0.10	-
166	441770.66	1285731.83	Аналитический метод	0.10	-
167	441777.51	1285724.48	Аналитический метод	0.10	-
168	441828.16	1285670.15	Аналитический метод	0.10	-
169	441830.91	1285667.21	Аналитический метод	0.10	-
170	441844.56	1285652.56	Аналитический метод	0.10	-
171	441885.24	1285608.67	Аналитический метод	0.10	-
172	441891.42	1285602.00	Аналитический метод	0.10	-
173	441906.71	1285585.50	Аналитический метод	0.10	-
174	441907.89	1285586.01	Аналитический метод	0.10	-
175	441907.98	1285586.05	Аналитический метод	0.10	-
176	441945.20	1285601.74	Аналитический метод	0.10	-
177	441945.38	1285601.81	Аналитический метод	0.10	-
138	441945.93	1285602.03	Аналитический метод	0.10	-

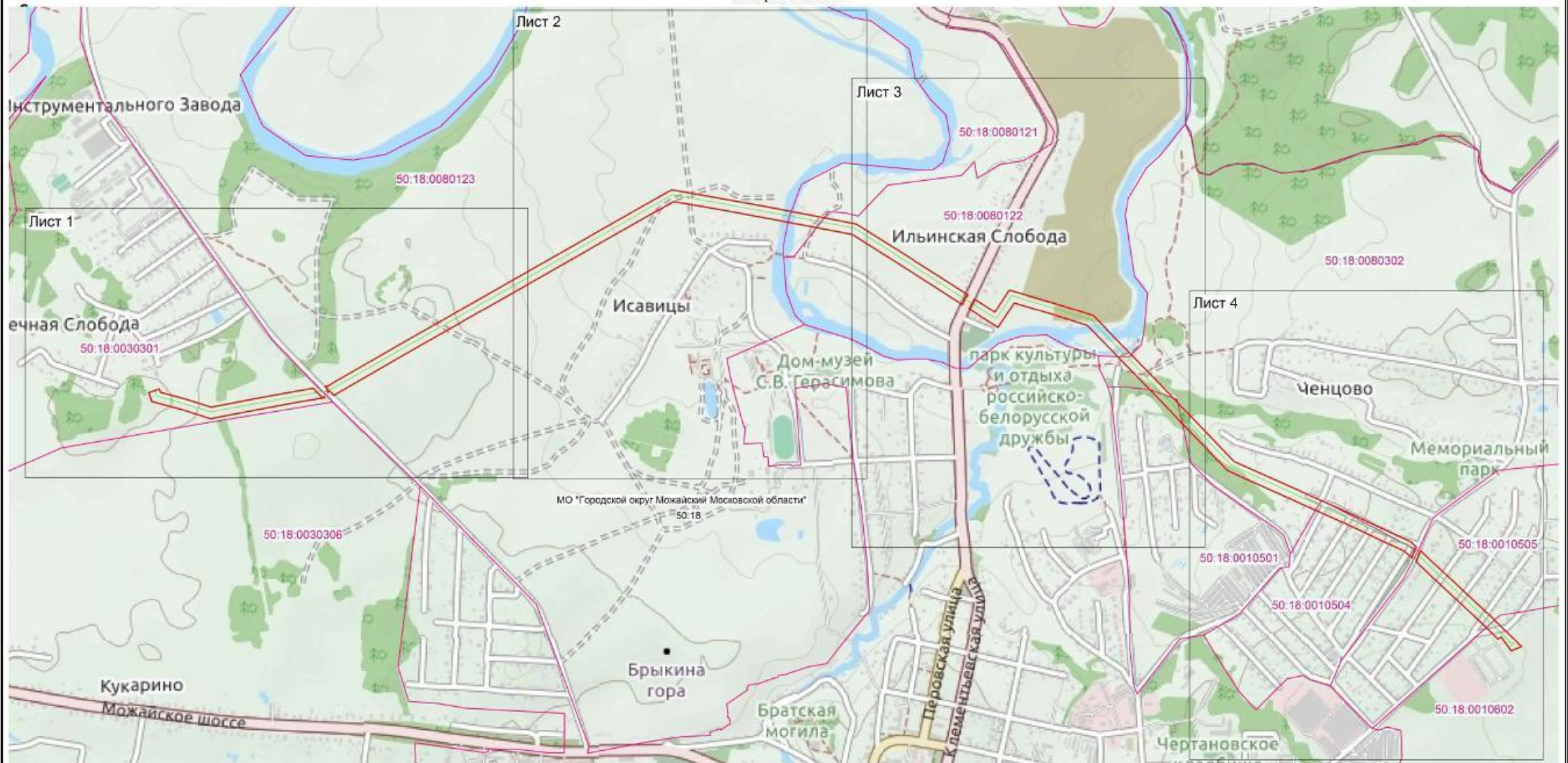
3. Сведения о характерных точках части (частей) границы объекта					
Обозначение характерных точек части границы	Координаты, м		Метод определения координат характерной точки	Средняя квадратическая погрешность положения характерной точки (Mt), м	Описание обозначения точки на местности (при наличии)
	X	Y			
1	2	3	4	5	6
-	-	-	-	-	-

Раздел 3

Сведения о местоположении измененных (уточненных) границ объекта							
1. Система координат МСК-50 (зона 1)							
2. Сведения о характерных точках границ объекта							
Обозначение характерных точек границ	Существующие координаты, м		Измененные (уточненные) координаты, м		Метод определения координат характерной точки	Средняя квадратическая погрешность положения характерной точки (Mt), м	Описание обозначения точки на местности (при наличии)
	X	Y	X	Y			
1	2	3	4	5	6	7	8
-	-	-	-	-	-	-	-
3. Сведения о характерных точках части (частей) границы объекта							
-	-	-	-	-	-	-	-

Графическое описание местоположения границ публичного сервитута
«ВЛ 110 кВ Макарово-Кукарино»

Обзорная схема



Масштаб 1:10 000



Кadaстровый инженер _____ Хурчак Е.В.
Место для оттиска печати лица, составившего описание
местоположения границ публичного сервитута

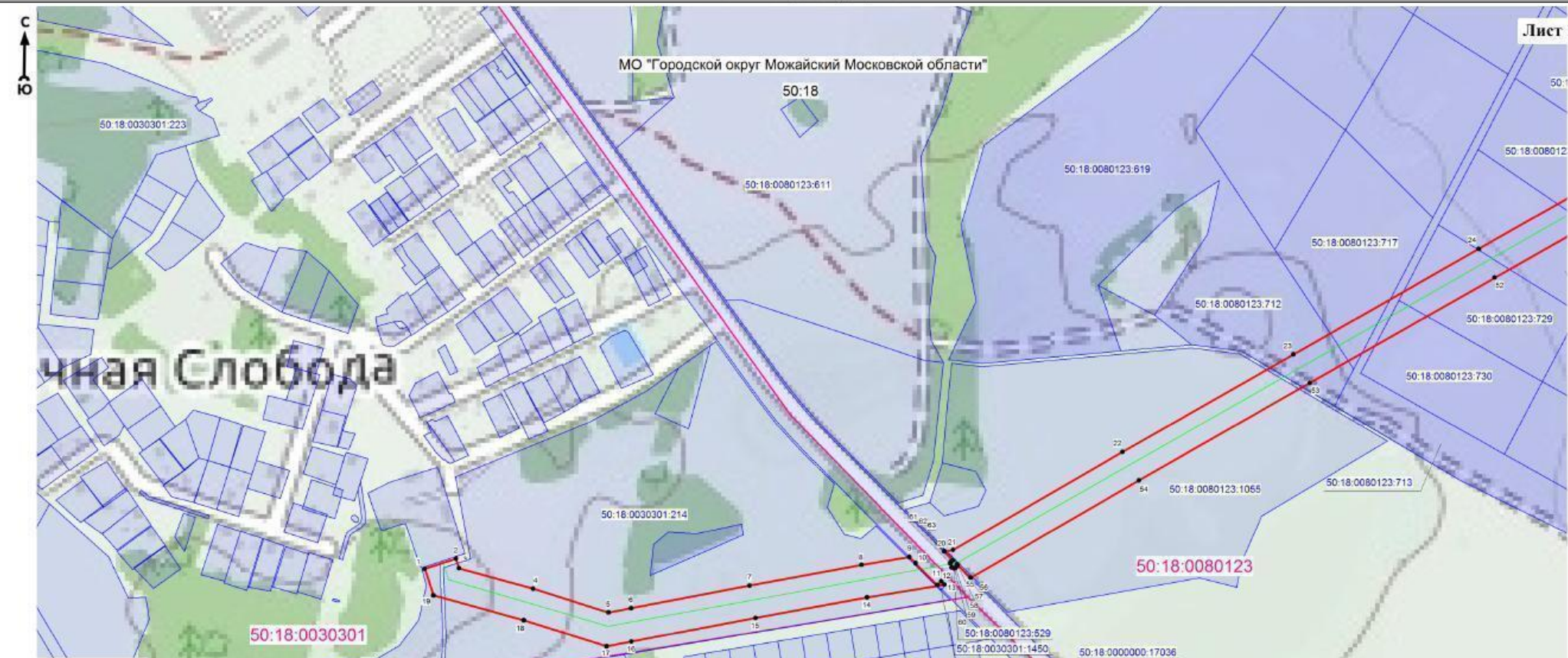
Дата 26.01.2021 г.

Условные обозначения:

-  - граница кадастрового квартала;
-  50:18:0080122 - номер кадастрового квартала;
-  - граница публичного сервитута;
-  - граница муниципального образования;
-  - ось инженерного сооружения

**Графическое описание местоположения границ публичного сервитута
«ВЛ 110 кВ Макарово-Кукарино»**

Лист 1



Масштаб 1:5 000

Условные обозначения:

- граница кадастрового квартала;
- номер кадастрового квартала;
- граница земельного участка;
- 50:18:00030306:306: - номер земельного участка;
- граница публичного сервитута;
- 1 - характеристическая точка публичного сервитута;
- ось инженерного сооружения
- граница муниципального образования

Кадастровый инженер



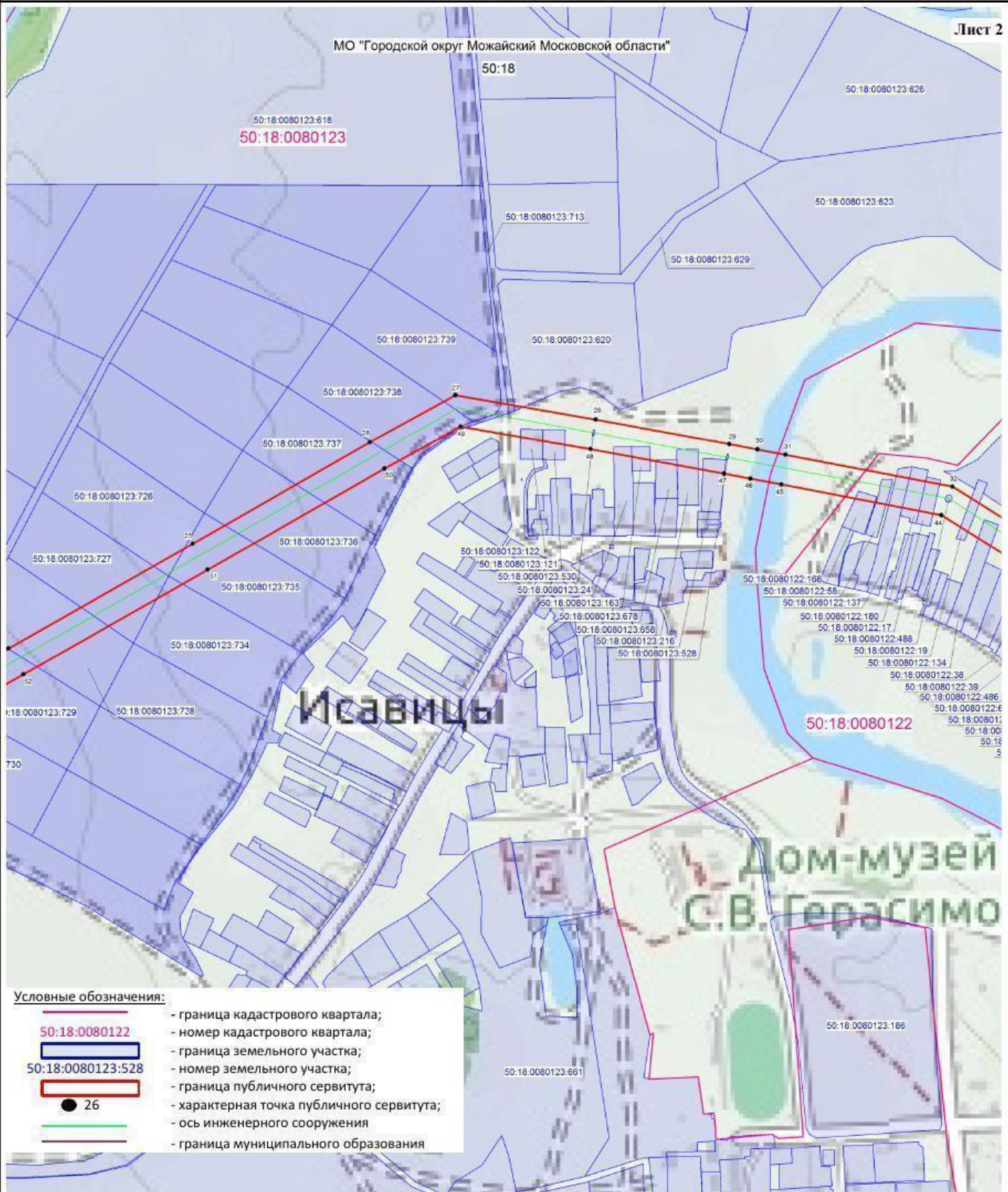
Хурчак Е.В.

Место для оттиска печати и составления описания местоположения границ публичного сервитута

Дата 26.01.2021 г.

Графическое описание местоположения границ публичного сервитута
«ВЛ 110 кВ Макарово-Кукарино»

Лист 2



Условные обозначения:

- 50:18:0080122 - граница кадастрового квартала;
- 50:18:0080123:528 - номер кадастрового квартала;
- 50:18:0080123:528 - граница земельного участка;
- 50:18:0080123:528 - номер земельного участка;
- 50:18:0080123:528 - граница публичного сервитута;
- 26 - характерная точка публичного сервитута;
- — ось инженерного сооружения
- — граница муниципального образования

Масштаб 1:5 000

Кадастровый инженер Хурчак Е.В.
Место для оттиска печати лица, составившего
описание местоположения границ публичного сервитута



Дата 26.01.2021 г.

**Графическое описание местоположения границ публичного сервитута
«ВЛ 110 кВ Макарово-Кукарينو»**

Лист 3



Условные обозначения:

- граница кадастрового квартала;
- номер кадастрового квартала;
- граница земельного участка;
- 50:18:0010506:152 - номер земельного участка;
- граница публичного сервитута;
- характерная точка публичного сервитута;
- ось инженерного сооружения
- граница муниципального образования

Масштаб 1:5 000

Кадастровый инженер  Хурчак Е.В.
Место для оттиска печати лица, составившего
описание местоположения границ публичного сервитута

Дата 26.01.2021 г.

Графическое описание местоположения границ публичного сервитута
«ВЛ 110 кВ Макарово-Кукарино»

Лист 4



Условные обозначения:

- граница кадастрового квартала;
- номер кадастрового квартала;
- граница земельного участка;
- номер земельного участка;
- граница публичного сервитута;
- характерная точка публичного сервитута;
- ось инженерного сооружения
- граница муниципального образования

Масштаб 1:5 000

Кадастровый инженер Хурчак Е.В.
Место для оттиска печати лица, составившего
описание местоположения границ публичного сервитута



Дата 26.01.2021 г.