



## АДМИНИСТРАЦИЯ МОЖАЙСКОГО ГОРОДСКОГО ОКРУГА МОСКОВСКОЙ ОБЛАСТИ

143200, Московская область,  
г. Можайск, ул. Московская, д. 15

тел. 8-496-38-22-107  
Факс 8-496-38-24-908  
E-mail: [mozhaysk@mosreg.ru](mailto:mozhaysk@mosreg.ru)

### ПОСТАНОВЛЕНИЕ от 30.04.2021 № 1341-П

об установлении публичного сервитута в порядке главы V.7. Земельного кодекса Российской Федерации по адресу (местоположение): Московская область, Можайский городской округ, п. Спутник в пользу акционерного общества «Мособлгаз» (ИНН 5032292612, ОГРН 1175024034734) в целях размещения объекта газового хозяйства – газораспределительная сеть п. Спутник, кадастровый номер 50:18:0080306:306, в целях его беспрепятственной эксплуатации, капитального и текущего ремонта

В соответствии с Земельным кодексом Российской Федерации, Федеральным законом от 06.10.2003 № 131-ФЗ «Об общих принципах организации местного самоуправления в Российской Федерации», Законом Московской области № 23/96-ОЗ «О регулировании земельных отношений в Московской области», руководствуясь Уставом муниципального образования "Можайский городской округ" Московской области, учитывая ходатайство акционерного общества «Мособлгаз» (ИНН 5032292612, ОГРН 1175024034734) от 17.03.2021 № P001-5207300732-43645493,

### ПОСТАНОВЛЯЕТ:

1. Установить публичный сервитут на срок 588 месяцев в отношении земель, государственная собственность на которые не разграничена и земельных участков, согласно приложению № 1 к настоящему Постановлению, в пользу акционерного общества «Мособлгаз» (ИНН 5032292612, ОГРН 1175024034734), в целях размещения объекта газового хозяйства –

газораспределительная сеть п. Спутник, кадастровый номер 50:18:0080306:306, в целях его беспрепятственной эксплуатации, капитального и текущего ремонта, в границах в соответствии с приложением № 2 к настоящему Постановлению.

Согласно планам капитального и (или) текущего ремонта, утверждаемым АО «Мособлгаз», определяется срок, в течение которого использование земель, частей земельных участков, указанных в приложении № 1 к настоящему Постановлению и (или) расположенных на них объектов недвижимого имущества в соответствии с их разрешенным использованием будет невозможно или существенно затруднено в связи с осуществлением сервитута, но не более трех месяцев в отношении земельных участков, предназначенных для жилищного строительства (в том числе индивидуального жилищного строительства), ведения личного подсобного хозяйства, садоводства, огородничества, или одного года в отношении иных земельных участков.

Порядок установления зон с особыми условиями использования территорий и содержание ограничений прав на земельные участки в границах таких зон, в целях размещения газораспределительных сетей определен постановлением Правительства Российской Федерации от 20.11.2000 № 878 «Об утверждении Правил охраны газораспределительных сетей».

График проведения работ при осуществлении эксплуатации газораспределительной сети п. Спутник (кадастровый номер 50:18:0080306:306) определяется планом капитального и (или) текущего ремонта или иным документом, утвержденным акционерным обществом «Мособлгаз».

Акционерное общество «Мособлгаз» обязано привести земли, земельные участки, указанные в приложении № 1 к настоящему Постановлению в состояние, пригодное для использования в соответствии с видом разрешенного использования, снести инженерное сооружение, размещенное на основании публичного сервитута, в сроки, предусмотренные пунктом 8 статьи 39.50 Земельного кодекса Российской Федерации.

2. Администрации в течение 5 рабочих дней направить копию настоящего Постановления в Управление Федеральной службы государственной регистрации, кадастра и картографии по Московской области для внесения сведений об установлении публичного сервитута в отношении земельных участков, указанных в пункте 1 настоящего Постановления, в Единый государственный реестр недвижимости.

3. Администрации в течение 5 рабочих дней опубликовать настоящее Постановление (без сведений о границах публичного сервитута) в газете "Новая Жизнь" и разместить на официальном информационном сайте администрации - [www.admmozhaysk.ru](http://www.admmozhaysk.ru). Управлению по земельным отношениям Администрации Можайского городского округа Московской области в течение 5 рабочих дней разместить копию настоящего Постановления в общедоступных местах (на досках объявлений, размещенных во всех подъездах многоквартирного дома, или в пределах земельного участка, на котором расположен многоквартирный дом).

4. Управлению по земельным отношениям Администрации Можайского городского округа Московской области в течение 5 рабочих дней направить владельцу публичного сервитута копию настоящего Постановления, сведения о лицах, являющихся правообладателями земельных участков, сведения о лицах, подавших заявления об учете их

прав (обременений прав) на земельные участки, способах связи с ними, копии документов, подтверждающих права указанных лиц на земельные участки.

5. Контроль за выполнением настоящего Постановления возложить на заместителя Главы Администрации Можайского городского округа Московской области Клинских М.М.

Глава Можайского  
городского округа



Д.В. Мордвинцев

**Приложение № 1  
к Постановлению  
от 30.04.2021 № 1341-П**

| <b>№</b> | <b>Кадастровый номер земельного участка</b> | <b>Адрес / описание местоположения</b>                 |
|----------|---|--|
| <b>1</b> | <b>2</b>                                    | <b>3</b>   |
| 1        | 50:18:0080306:1038                          | Московская область, Можайский район, п. Спутник, д. 15 |
| 2        | 50:18:0080306:1035                          | Московская область, Можайский район, п. Спутник, д. 13 |
| 3        | 50:18:0080306:1036                          | Московская область, Можайский район, п. Спутник, д. 16 |
| 4        | 50:18:0080306:1037                          | Московская область, Можайский район, п. Спутник, д. 11 |
| 5        | 50:18:0080306:1039                          | Московская область, Можайский район, п. Спутник, д.10  |
| 6        | 50:18:0080306:1040                          | Московская область, Можайский район, п. Спутник, д. 20 |
| 7        | 50:18:0080306:1041                          | Московская область, Можайский район, п. Спутник, д. 17 |
| 8        | 50:18:0080306:1042                          | Московская область, Можайский район, п. Спутник, д. 8  |
| 9        | 50:18:0080306:1043                          | Московская область, Можайский район, п. Спутник, д. 14 |
| 10       | 50:18:0080306:1045                          | Московская область, Можайский район, п. Спутник, д. 9  |
| 11       | 50:18:0080306:1086                          | Московская область, Можайский район, п. Спутник, д. 12 |

## ОПИСАНИЕ МЕСТОПОЛОЖЕНИЯ ГРАНИЦ

Зона публичного сервитута объекта «Газораспределительная сеть п. Спутник», кадастровый номер  
50:18:0080306:306

(наименование объекта, местоположение границ которого описано (далее - объект))

### Раздел 1

#### Сведения об объекте

| № п/п | Характеристики объекта  | Описание характеристик  |
|-------|---|---|
| 1     | 2   | 3   |
| 1     | Местоположение объекта  | Московская область, Можайский городской округ, п. Спутник   |
| 2     | Площадь объекта ± величина погрешности определения площади ( $P \pm \Delta P$ ) | 3 364 м <sup>2</sup> ± 20 м <sup>2</sup>  |
| 3     | Иные характеристики объекта   | Вид объекта реестра границ: Зона с особыми условиями использования территории<br>Содержание ограничений использования объектов недвижимости в пределах зоны или территории: Публичный сервитут, для целей размещения линейных объектов системы газоснабжения, их неотъемлемых технологических частей. Срок установления 49 лет. |

**Раздел 2**

**Сведения о местоположении границ объекта**

| <b>1. Система координат</b> МСК 50, зона 1             |               |              |   |   |  |
|--|---------------|--------------|---|---|--|
| <b>2. Сведения о характерных точках границ объекта</b> |               |              |   |   |  |
| Обозначение<br>характерных<br>точек<br>границ          | Координаты, м |              | Метод определения<br>координат характерной<br>точки | Средняя<br>квадратическая<br>погрешность<br>положения<br>характерной<br>точки (Mt), м | Описание<br>обозначения точки<br>на местности (при<br>наличии) |
|  | X             | Y            |   |   |  |
| 1  | 2             | 3            | 4   | 5   | 6  |
| 1  | 441 424,57    | 1 289 414,41 | Аналитический метод                                 | 0,10  | —  |
| 2  | 441 437,12    | 1 289 410,91 |   | 0,10  |  |
| 3  | 441 447,94    | 1 289 416,76 |   | 0,10  |  |
| 4  | 441 449,84    | 1 289 413,24 |   | 0,10  |  |
| 5  | 441 442,66    | 1 289 409,36 |   | 0,10  |  |
| 6  | 441 492,03    | 1 289 395,59 |   | 0,10  |  |
| 7  | 441 502,07    | 1 289 376,96 |   | 0,10  |  |
| 8  | 441 508,03    | 1 289 365,56 |   | 0,10  |  |
| 9  | 441 514,11    | 1 289 355,37 |   | 0,10  |  |
| 10   | 441 519,60    | 1 289 358,21 |   | 0,10  |  |
| 11   | 441 534,26    | 1 289 366,26 |   | 0,10  |  |
| 12   | 441 581,21    | 1 289 392,47 |   | 0,10  |  |
| 13   | 441 588,91    | 1 289 394,82 |   | 0,10  |  |
| 14   | 441 606,06    | 1 289 399,24 |   | 0,10  |  |
| 15   | 441 631,67    | 1 289 406,46 |   | 0,10  |  |
| 16   | 441 625,11    | 1 289 417,81 |   | 0,10  |  |
| 17   | 441 623,74    | 1 289 417,03 |   | 0,10  |  |
| 18   | 441 621,74    | 1 289 420,49 |   | 0,10  |  |
| 19   | 441 626,57    | 1 289 423,27 |   | 0,10  |  |
| 20   | 441 637,70    | 1 289 404,00 |   | 0,10  |  |
| 21   | 441 625,61    | 1 289 400,59 |   | 0,10  |  |
| 22   | 441 636,62    | 1 289 377,56 |   | 0,10  |  |
| 23   | 441 633,01    | 1 289 375,83 |   | 0,10  |  |
| 24   | 441 632,44    | 1 289 377,02 |   | 0,10  |  |
| 25   | 441 628,26    | 1 289 375,01 |   | 0,10  |  |
| 26   | 441 626,52    | 1 289 378,62 |   | 0,10  |  |
| 27   | 441 630,71    | 1 289 380,63 |   | 0,10  |  |
| 28   | 441 621,71    | 1 289 399,49 |   | 0,10  |  |
| 29   | 441 607,10    | 1 289 395,38 |   | 0,10  |  |
| 30   | 441 590,00    | 1 289 390,97 |   | 0,10  |  |
| 31   | 441 582,79    | 1 289 388,77 |   | 0,10  |  |
| 32   | 441 521,48    | 1 289 354,68 |   | 0,10  |  |
| 33   | 441 501,38    | 1 289 344,21 |   | 0,10  |  |
| 34   | 441 520,98    | 1 289 304,42 |   | 0,10  |  |
| 35   | 441 527,04    | 1 289 293,95 |   | 0,10  |  |
| 36   | 441 511,96    | 1 289 285,95 |   | 0,10  |  |
| 37   | 441 525,67    | 1 289 258,50 |   | 0,10  |  |
| 38   | 441 536,89    | 1 289 264,56 |   | 0,10  |  |
| 39   | 441 545,98    | 1 289 270,02 |   | 0,10  |  |
| 40   | 441 540,09    | 1 289 274,98 |   | 0,10  |  |
| 41   | 441 541,76    | 1 289 277,95 |   | 0,10  |  |
| 42   | 441 539,46    | 1 289 280,05 |   | 0,10  |  |
| 43   | 441 542,16    | 1 289 283,00 |   | 0,10  |  |
| 44   | 441 546,77    | 1 289 278,68 |   | 0,10  |  |
| 45   | 441 545,21    | 1 289 275,91 |   | 0,10  |  |
| 46   | 441 557,97    | 1 289 265,10 |   | 0,10  |  |
| 47   | 441 570,08    | 1 289 256,08 |   | 0,10  |  |

**Раздел 2**

| <b>Сведения о местоположении границ объекта</b> |            |              |                     |          |          |
|---|------------|--------------|---------------------|----------|----------|
| <b>1</b>  | <b>2</b>   | <b>3</b>     | <b>4</b>            | <b>5</b> | <b>6</b> |
| 48  | 441 594,59 | 1 289 241,35 | Аналитический метод | 0,10     | —        |
| 49  | 441 592,56 | 1 289 237,90 |                     | 0,10     |          |
| 50  | 441 588,62 | 1 289 240,23 |                     | 0,10     |          |
| 51  | 441 581,87 | 1 289 229,31 |                     | 0,10     |          |
| 52  | 441 578,47 | 1 289 231,41 |                     | 0,10     |          |
| 53  | 441 585,18 | 1 289 242,27 |                     | 0,10     |          |
| 54  | 441 574,83 | 1 289 248,53 |                     | 0,10     |          |
| 55  | 441 567,81 | 1 289 237,27 |                     | 0,10     |          |
| 56  | 441 564,41 | 1 289 239,39 |                     | 0,10     |          |
| 57  | 441 571,40 | 1 289 250,61 |                     | 0,10     |          |
| 58  | 441 567,85 | 1 289 252,76 |                     | 0,10     |          |
| 59  | 441 555,48 | 1 289 261,97 |                     | 0,10     |          |
| 60  | 441 549,20 | 1 289 267,29 |                     | 0,10     |          |
| 61  | 441 538,87 | 1 289 261,09 |                     | 0,10     |          |
| 62  | 441 525,78 | 1 289 254,01 |                     | 0,10     |          |
| 63  | 441 506,24 | 1 289 242,57 |                     | 0,10     |          |
| 64  | 441 507,95 | 1 289 208,32 |                     | 0,10     |          |
| 65  | 441 515,44 | 1 289 203,45 |                     | 0,10     |          |
| 66  | 441 516,27 | 1 289 204,84 |                     | 0,10     |          |
| 67  | 441 519,70 | 1 289 202,79 |                     | 0,10     |          |
| 68  | 441 516,74 | 1 289 197,84 |                     | 0,10     |          |
| 69  | 441 504,05 | 1 289 206,09 |                     | 0,10     |          |
| 70  | 441 502,35 | 1 289 240,28 |                     | 0,10     |          |
| 71  | 441 474,37 | 1 289 223,71 |                     | 0,10     |          |
| 72  | 441 489,74 | 1 289 199,00 |                     | 0,10     |          |
| 73  | 441 516,51 | 1 289 183,24 |                     | 0,10     |          |
| 74  | 441 514,49 | 1 289 179,79 |                     | 0,10     |          |
| 75  | 441 486,74 | 1 289 196,11 |                     | 0,10     |          |
| 76  | 441 470,93 | 1 289 221,67 |                     | 0,10     |          |
| 77  | 441 459,61 | 1 289 214,96 |                     | 0,10     |          |
| 78  | 441 457,57 | 1 289 218,40 |                     | 0,10     |          |
| 79  | 441 459,55 | 1 289 219,58 |                     | 0,10     |          |
| 80  | 441 458,64 | 1 289 221,12 |                     | 0,10     |          |
| 81  | 441 462,09 | 1 289 223,14 |                     | 0,10     |          |
| 82  | 441 462,99 | 1 289 221,61 |                     | 0,10     |          |
| 83  | 441 476,00 | 1 289 229,32 |                     | 0,10     |          |
| 84  | 441 475,27 | 1 289 230,66 |                     | 0,10     |          |
| 85  | 441 478,78 | 1 289 232,58 |                     | 0,10     |          |
| 86  | 441 479,44 | 1 289 231,36 |                     | 0,10     |          |
| 87  | 441 492,82 | 1 289 239,29 |                     | 0,10     |          |
| 88  | 441 492,25 | 1 289 240,20 |                     | 0,10     |          |
| 89  | 441 495,64 | 1 289 242,31 |                     | 0,10     |          |
| 90  | 441 496,26 | 1 289 241,33 |                     | 0,10     |          |
| 91  | 441 509,62 | 1 289 249,19 |                     | 0,10     |          |
| 92  | 441 509,21 | 1 289 250,01 |                     | 0,10     |          |
| 93  | 441 512,73 | 1 289 251,90 |                     | 0,10     |          |
| 94  | 441 513,08 | 1 289 251,22 |                     | 0,10     |          |
| 95  | 441 522,17 | 1 289 256,54 |                     | 0,10     |          |
| 96  | 441 506,63 | 1 289 287,66 |                     | 0,10     |          |
| 97  | 441 508,77 | 1 289 288,79 |                     | 0,10     |          |
| 98  | 441 506,28 | 1 289 293,48 |                     | 0,10     |          |
| 99  | 441 472,81 | 1 289 275,08 |                     | 0,10     |          |
| 100   | 441 454,14 | 1 289 264,38 |                     | 0,10     |          |
| 101   | 441 452,16 | 1 289 267,85 |                     | 0,10     |          |
| 102   | 441 469,28 | 1 289 277,66 |                     | 0,10     |          |

**Раздел 2**

| <b>Сведения о местоположении границ объекта</b>                        |            |              |                     |          |          |
|--|------------|--------------|---------------------|----------|----------|
| <b>1</b>   | <b>2</b>   | <b>3</b>     | <b>4</b>            | <b>5</b> | <b>6</b> |
| 103  | 441 486,28 | 1 289 287,05 | Аналитический метод | 0,10     | —        |
| 104  | 441 486,06 | 1 289 287,44 |                     | 0,10     |          |
| 105  | 441 489,57 | 1 289 289,37 |                     | 0,10     |          |
| 106  | 441 489,78 | 1 289 288,98 |                     | 0,10     |          |
| 107  | 441 503,35 | 1 289 296,44 |                     | 0,10     |          |
| 108  | 441 503,12 | 1 289 296,86 |                     | 0,10     |          |
| 109  | 441 506,62 | 1 289 298,79 |                     | 0,10     |          |
| 110  | 441 506,85 | 1 289 298,36 |                     | 0,10     |          |
| 111  | 441 507,91 | 1 289 298,95 |                     | 0,10     |          |
| 112  | 441 512,30 | 1 289 290,66 |                     | 0,10     |          |
| 113  | 441 521,50 | 1 289 295,54 |                     | 0,10     |          |
| 114  | 441 517,45 | 1 289 302,54 |                     | 0,10     |          |
| 115  | 441 496,12 | 1 289 345,72 |                     | 0,10     |          |
| 116  | 441 495,54 | 1 289 345,44 |                     | 0,10     |          |
| 117  | 441 493,77 | 1 289 349,02 |                     | 0,10     |          |
| 118  | 441 498,52 | 1 289 351,37 |                     | 0,10     |          |
| 119  | 441 499,99 | 1 289 348,00 |                     | 0,10     |          |
| 120  | 441 510,55 | 1 289 353,53 |                     | 0,10     |          |
| 121  | 441 504,53 | 1 289 363,61 |                     | 0,10     |          |
| 122  | 441 498,53 | 1 289 375,09 |                     | 0,10     |          |
| 123  | 441 489,32 | 1 289 392,19 |                     | 0,10     |          |
| 124  | 441 424,87 | 1 289 410,17 |                     | 0,10     |          |
| 125  | 441 408,31 | 1 289 402,94 |                     | 0,10     |          |
| 126  | 441 406,71 | 1 289 406,61 |                     | 0,10     |          |
| 1  | 441 424,57 | 1 289 414,41 |                     | 0,10     |          |
| <b>3. Сведения о характерных точках части (частей) границы объекта</b> |            |              |                     |          |          |
| <b>1</b>   | <b>2</b>   | <b>3</b>     | <b>4</b>            | <b>5</b> | <b>6</b> |
| —  | —          | —            | —                   | —        | —        |









Раздел 4  
План границ объекта



Масштаб 1:1 000

Используемые условные знаки и обозначения:

-  7 - характерная точка границы зоны
-  - граница зоны
-  - граница земельного участка по сведениям ЕГРН
-  - граница кадастрового квартала по сведениям ЕГРН

Подпись \_\_\_\_\_ Дата « 9 » марта 20 21 г.



Место для оттиска печати (при наличии) лица, составившего описание местоположения границ объекта