

# КОМИТЕТ ПО КОНКУРЕНТНОЙ ПОЛИТИКЕ МОСКОВСКОЙ ОБЛАСТИ

«СОГЛАСОВАНО»

Администрация Можайского  
городского округа  
Московской области

\_\_\_\_\_ / \_\_\_\_\_ /

«\_\_» \_\_\_\_\_ 20\_\_ г.

«УТВЕРЖДЕНО»

Комитет по конкурентной политике  
Московской области

\_\_\_\_\_ С.Н. Журавлева

«\_\_» \_\_\_\_\_ 20\_\_ г.

## ИЗВЕЩЕНИЕ О ПРОВЕДЕНИИ АУКЦИОНА № АЗ-МОЖ/19-2056

на право заключения договора аренды земельного участка, государственная  
собственность на который не разграничена, расположенного на территории  
Можайского городского округа Московской области, вид разрешенного  
использования: для ведения личного подсобного хозяйства  
(приусадебный земельный участок)

№ процедуры [www.torgi.gov.ru](http://www.torgi.gov.ru) **041219/6987935/03**

№ процедуры [www.torgi.mosreg.ru](http://www.torgi.mosreg.ru) **00300060104595**

Дата начала приема заявок: **05.12.2019**

Дата окончания приема заявок: **30.01.2020**

Дата аукциона: **04.02.2020**

г. Красногорск  
2019 год

## 1. Правовое регулирование

Аукцион, открытый по составу Участников и форме подачи предложений, проводится в соответствии с требованиями:

- Гражданского кодекса Российской Федерации;
- Земельного кодекса Российской Федерации;
- Федерального закона от 26.07.2006 № 135-ФЗ «О защите конкуренции»;
- Закона Московской области от 07.06.1996 №23/96-ОЗ «О регулировании земельных отношений в Московской области»;
- Сводного заключения Министерства имущественных отношений Московской области от 13.11.2019 № 170-З п. 116;
- постановления Администрации Можайского городского округа Московской области от 27.11.2019 № 4429-П «О проведении аукциона на право заключения договора аренды земельного участка, расположенного по адресу: Московская область, Можайский городской округ, д. Ваулино, вид разрешенного использования – «для ведения личного подсобного хозяйства (приусадебный земельный участок)» (Приложение 1);
- иных нормативно правовых актов Российской Федерации и Московской области.

## 2. Сведения об аукционе

**2.1. Арендодатель** – орган местного самоуправления муниципального образования Московской области, принимающий решение о проведении аукциона, об отказе от проведения аукциона, об условиях аукциона (в том числе о начальной цене предмета аукциона, условиях и сроках договора аренды), отвечающий за соответствие земельного участка характеристикам, указанным в Извещении о проведении аукциона, за своевременное опубликование Извещения о проведении аукциона в порядке, установленном для официального опубликования (обнародования) муниципальных правовых актов по месту нахождения земельного участка, за соблюдение сроков заключения договора аренды земельного участка и осуществляющий его заключение.

**Наименование:**

**Администрация Можайского городского округа Московской области.**

Адрес: 143200, Московская область, г. Можайск, ул. Московская, д. 15.

Сайт: [www.admmozhaysk.ru](http://www.admmozhaysk.ru)

Адрес электронной почты: [1992kui@mail.ru](mailto:1992kui@mail.ru)

Тел./факс: +7 (49638) 23249.

**2.2. Организатор аукциона** – орган, отвечающий за соответствие организации и проведения аукциона требованиям действующего законодательства, утверждающий Извещение о проведении аукциона, состав Аукционной комиссии, в том числе обеспечивающий прием и возврат задатков в установленном порядке.

**Наименование: Комитет по конкурентной политике Московской области.**

Адрес: 143407, Московская область, г. Красногорск, бульвар Строителей, д. 1.

Сайт: [www.zakaz-mo.mosreg.ru](http://www.zakaz-mo.mosreg.ru)

**2.3. Лицо, осуществляющее организационно - технические функции по организации и проведению аукциона** – обеспечивает размещение Извещения о проведении аукциона и документов, составляемых в ходе проведения аукциона на сайтах [www.torgi.gov.ru](http://www.torgi.gov.ru), [www.torgi.mosreg.ru](http://www.torgi.mosreg.ru) в установленном законодательством порядке.

**Наименование: Государственное казенное учреждение Московской области «Региональный центр торгов» (сокращенное наименование - ГКУ «РЦТ»).**

Адрес: 143441, Московская область, Красногорский район, п/о Путилково, 69-й км МКАД, бизнес-центр «Гринвуд», стр. 17, 5 этаж (Приложение 10).

Сайт: [www.rctmo.ru](http://www.rctmo.ru)

Адрес электронной почты: [torgi@rctmo.ru](mailto:torgi@rctmo.ru)

**2.4. Предмет аукциона:** право заключения договора аренды земельного участка, государственная собственность на который не разграничена, расположенного на территории Можайского городского округа Московской области (далее – Земельный участок).

**2.5. Сведения о Земельном участке:**

**Местоположение (адрес):** Московская область, Можайский городской округ, д. Ваулино.

**Площадь, кв. м:** 3 000.

**Кадастровый номер:** 50:18:0090616:693 (выписка из Единого государственного реестра недвижимости об объекте недвижимости от 14.09.2019 № 99/2019/283899584 – Приложение 2).

**Сведения о правах на земельный участок:** государственная собственность не разграничена (выписка из Единого государственного реестра недвижимости об объекте недвижимости от 14.09.2019 № 99/2019/283899584 – Приложение 2).

**Сведения об ограничениях прав на земельный участок:** указаны в Заключении территориального управления Можайского городского округа Комитета по архитектуре и градостроительству Московской области от 20.09.2019 № 28Исх-26706/47 (Приложение 4), письме Министерства экологии и природопользования Московской области от 15.10.2019 № 26Исх-12843 (Приложение 4).

**Категория земель:** земли населённых пунктов.

**Вид разрешенного использования:** для ведения личного подсобного хозяйства (приусадебный земельный участок) *(в соответствии с п. 17 ст. 39.8 Земельного кодекса Российской Федерации изменение вида разрешенного использования земельного участка не допускается).*

**Фотоматериалы:** Приложение 3.

**Сведения о максимально и (или) минимально допустимых параметрах разрешенного строительства:** указаны в Заключении территориального управления Можайского городского округа Комитета по архитектуре и градостроительству Московской области от 20.09.2019 № 28Исх-26706/47 (Приложение 4).

**Сведения о технических условиях подключения (технологического присоединения) объекта капитального строительства к сетям инженерно-технического обеспечения:**

- водоснабжения и водоотведения указаны в письме ГКУ МО «АРКИ» (Приложение 5);
- теплоснабжения указаны в письме ГКУ МО «АРКИ» (Приложение 5);
- газоснабжения указаны в письме филиала АО «МОСОБЛГАЗ» «Одинцово-межрайгаз» от 21.10.2019 № 2395/О (Приложение 5);
- электроснабжения указаны в письме филиала ПАО «МОЭСК» Западные электрические сети от 26.11.2019 № МЖ-19-114-7334 (718212/102/38) (Приложение 5).

**Начальная цена предмета аукциона:** **93 366,00 руб.** (Девяносто три тысячи триста шестьдесят шесть руб. 00 коп.), НДС не облагается. Начальная цена предмета аукциона устанавливается в размере ежегодной арендной платы.

**«Шаг аукциона»:** **2 800,98 руб.** (Две тысячи восемьсот руб. 98 коп.).

**Размер задатка для участия в аукционе:** **46 683,00 руб.** (Сорок шесть тысяч шестьсот восемьдесят три руб. 00 коп.), НДС не облагается.

**Срок аренды:** **9 лет.**

**2.6. Адрес места приема Заявок:**

Московская область, Красногорский район, п/о Путилково, 69-й км МКАД, бизнес-центр «Гринвуд», стр. 17, 5 этаж, Государственное казенное учреждение Московской области «Региональный центр торгов», тел. +7 (499) 795-77-53, доб. «2» (Приложение 10).

**2.7. Дата и время начала приема Заявок: 05.12.2019 в 09 час. 00 мин<sup>1</sup>.**

понедельник - четверг с 09 час. 00 мин. до 18 час. 00 мин.

пятница и предпраздничные дни с 09 час. 00 мин. до 16 час. 45 мин.;

перерыв с 13 часов 00 минут до 14 час. 00 мин.

30.01.2020 с 09 час. 00 мин. до 18 час. 00 мин.

**2.8. Дата и время окончания приема Заявок: 30.01.2020 в 18 час. 00 мин.**

**2.9. Место, дата и время окончания рассмотрения Заявок:** Московская область, Красногорский район, 69 километр МКАД, Международный торгово-выставочный комплекс «Гринвуд», стр. 17, Государственное казенное учреждение Московской области «Региональный центр торгов», аукционный зал, **04.02.2020 в 11 час. 00 мин.**

**2.10. Место, дата и время начала регистрации Участников аукциона:** Московская область, Красногорский район, 69 километр МКАД, Международный торгово-выставочный комплекс «Гринвуд», стр. 17, Государственное казенное учреждение Московской области «Региональный центр торгов», **04.02.2020 с 11 час. 00 мин.**

**2.11. Место проведения аукциона:** Московская область, Красногорский район, 69 километр МКАД, Международный торгово-выставочный комплекс «Гринвуд», стр. 17, Государственное казенное учреждение Московской области «Региональный центр торгов», аукционный зал.

**2.12. Дата и время проведения аукциона: 04.02.2020 в 11 час. 40 мин.**

### **3. Информационное обеспечение аукциона**

**3.1.** Извещение о проведении аукциона размещается на официальном сайте торгов Российской Федерации в информационно-телекоммуникационной сети «Интернет» для размещения информации о проведении торгов [www.torgi.gov.ru](http://www.torgi.gov.ru) (далее – Официальный сайт торгов).

**3.2.** Извещение о проведении аукциона публикуется Арендодателем в порядке, установленном для официального опубликования (обнародования) муниципальных правовых актов уставом муниципального образования, по месту нахождения Земельного участка:

- на официальном сайте Можайского городского округа Московской области [www.admmozhaysk.ru](http://www.admmozhaysk.ru);
- в периодическом печатном издании – в газете «Новая жизнь».

**3.3.** Дополнительно информация об аукционе размещается:

- на Едином портале торгов Московской области [www.torgi.mosreg.ru](http://www.torgi.mosreg.ru) (далее – ЕПТ МО).

Все приложения к настоящему Извещению являются его неотъемлемой частью.

**3.4.** Осмотр Земельного участка производится без взимания платы и обеспечивается Организатором аукциона во взаимодействии с Арендодателем в период заявочной кампании.

Для осмотра Земельного участка с учетом установленных сроков лицо, желающее осмотреть Земельный участок, направляет обращение (Приложение 8) на адрес электронной почты [torgi@rctmo.ru](mailto:torgi@rctmo.ru) с указанием следующих данных:

- тема письма: **Запрос на осмотр Земельного участка;**
- Ф.И.О. лица, уполномоченного на осмотр Земельного участка, руководителя юридического лица или их представителей;
- наименование юридического лица;
- адрес электронной почты, контактный телефон;
- дата аукциона, номер аукциона;
- кадастровый номер Земельного участка;
- местоположение (адрес) Земельного участка.

<sup>1</sup> Здесь и далее указано московское время.

В течение 2 (двух) рабочих дней со дня поступления обращения Организатор аукциона оформляет «смотровое письмо» и направляет его по электронному адресу, указанному в обращении. В «смотровом письме» указывается дата осмотра и контактные сведения лица (представителя [Арендодателя](#)), уполномоченного на проведение осмотра.

#### **4. Требования к Заявителям/Участникам аукциона**

**4.1.** Заявителем/Участником аукциона может быть любое юридическое лицо независимо от организационно-правовой формы, формы собственности, места нахождения и места происхождения капитала или любой гражданин, индивидуальный предприниматель, претендующие на заключение договора и подавшие Заявку на участие в аукционе.

Аукцион является открытым по составу Участников.

#### **5. Порядок, форма и срок приема /подачи /отзыва Заявок**

##### **ВНИМАНИЕ!**

**Условия аукциона, порядок и условия заключения договора аренды земельного участка с участником аукциона являются условиями публичной оферты, а подача заявки на участие в аукционе и внесение задатка в установленные в Извещении о проведении аукциона сроки и порядке являются акцептом оферты в соответствии со статьей 438 Гражданского кодекса Российской Федерации.**

**5.1.** Для участия в аукционе с учетом требований, установленных Извещением о проведении аукциона, Заявителю необходимо представить следующие документы:

- Заявку на участие в аукционе по установленной в настоящем Извещении о проведении аукциона форме с указанием банковских реквизитов счета Заявителя для возврата задатка (Приложение 6);

- копии документов, удостоверяющих личность Заявителя (для граждан) (в случае представления копии паспорта гражданина Российской Федерации необходимо в соответствии с действующим законодательством представить копии 20 (двадцати) его страниц);

- надлежащим образом заверенный перевод на русский язык документов о государственной регистрации юридического лица в соответствии с законодательством иностранного государства в случае, если Заявителем является иностранное юридическое лицо;

- документы, подтверждающие внесение задатка (представление документов, подтверждающих внесение задатка, признается заключением соглашения о задатке).

**5.2.** Один Заявитель вправе подать только одну Заявку на участие в аукционе в отношении одного Земельного участка.

**5.3.** Подача Заявок Заявителями или их уполномоченными представителями осуществляется при предъявлении документа, удостоверяющего личность. Лица, желающие принять участие в аукционе, должны использовать форму Заявки на участие в аукционе (Приложение 6).

**5.4.** Заявки принимаются по месту и в срок приема Заявки, указанные в разделе 2 (пункты 2.6.-2.12.) Извещения о проведении аукциона. В случае подачи Заявки Заявителем посредством почтовой связи, риск несвоевременного ее поступления Организатору аукциона, несет Заявитель.

**5.5.** Ответственный сотрудник регистрирует Заявку в журнале регистрации заявок, присваивает ей соответствующий номер, указывает дату и время ее приема.

При подаче Заявителями Заявок на участие в аукционе, сотрудником, осуществляющим прием и оформление документов, консультации не проводятся.

**5.6.** Заявка, поступившая по истечении срока приема Заявки, возвращается в день ее поступления Заявителю или его уполномоченному представителю в порядке, предусмотренном для приема Заявки.

**5.7.** Заявка и прилагаемые к ней документы представляются Заявителем одновременно. Не допускается раздельная подача Заявки и прилагаемых к ней документов, представление дополнительных документов после подачи Заявки или замена ранее поданных документов без отзыва Заявки.

**5.8.** Заявитель вправе отозвать принятую Организатором аукциона Заявку на участие в аукционе в любое время до установленного в Извещении о проведении аукциона дня окончания срока приема Заявок (пункт 2.8.).

**5.9.** Отзыв принятой Заявки оформляется путем направления Заявителем в адрес Организатора аукциона уведомления в письменной форме (с указанием даты приема Заявки) за подписью Заявителя или уполномоченного им представителя и заверенного печатью Заявителя (при наличии). Уведомление об отзыве принятой Заявки принимается в установленные в Извещении о проведении аукциона дни и часы приема Заявок, аналогично порядку приема Заявок.

**5.10.** Заявка подается Заявителем по форме, которая установлена в Извещении о проведении аукциона (Приложение б). Заявка должна быть заполнена по всем пунктам и подписана Заявителем или уполномоченным им представителем и заверена печатью Заявителя (при наличии).

**5.11.** Заявка и документы, прилагаемые к ней, должны быть:

- сшиты в единую книгу, которая должна содержать сквозную нумерацию листов;
- заполнены разборчиво на русском языке и по всем пунктам;
- копии документов, входящие в состав Заявки, должны иметь четко читаемый текст;
- на прошивке заверены оригиналом подписи уполномоченного представителя Заявителя с указанием должности и расшифровкой Ф.И.О. (для юридических лиц) или оригиналом подписи Заявителя с указанием Ф.И.О. (для граждан и индивидуальных предпринимателей) и печатью Заявителя (для юридических лиц и индивидуальных предпринимателей (при наличии), с указанием количества листов.

**5.12.** При заполнении Заявки и оформлении документов не допускается применение факсимильных подписей.

**5.13.** Ответственность за достоверность представленной информации и документов несет Заявитель.

**5.14.** Поданные документы на участие в аукционе не возвращаются, за исключением случаев, указанных в пунктах 5.6, 5.8, 5.9 Извещения о проведении аукциона.

## **6. Условия допуска к участию в аукционе**

Заявитель не допускается к участию в аукционе в следующих случаях:

- непредставление необходимых для участия в аукционе документов или представление недостоверных сведений;
- непоступление задатка на дату рассмотрения Заявок на участие в аукционе на счет, указанный в пункте 7.5. настоящего Извещения о проведении аукциона;
- подача Заявки на участие в аукционе лицом, которое в соответствии с Земельным кодексом Российской Федерации и другими федеральными законами не имеет права быть Участником аукциона и приобрести земельный участок в аренду;
- наличие сведений о Заявителе, об учредителях (участниках), о членах коллегиальных исполнительных органов Заявителя, лицах, исполняющих функции единоличного исполнительного органа Заявителя, являющегося юридическим лицом, в реестре недобросовестных участников аукциона.

## **7. Порядок внесения и возврата задатка**

**7.1.** Для участия в аукционе устанавливается требование о внесении задатка. Заявители обеспечивают поступление задатков в порядке и в сроки, указанные в настоящем Извещении о проведении аукциона.

**7.2.** Документом, подтверждающим внесение задатка, является платежное поручение, квитанция об оплате или иной документ, подтверждающие перечисление задатка, с отметкой банка о его исполнении.

**7.3.** Представление документов, подтверждающих внесение задатка, признается заключением соглашения о задатке (Приложение 7).

**7.4.** Плательщиком денежных средств в качестве задатка может быть исключительно Заявитель. Не допускается перечисление денежных средств в качестве задатка иными лицами. Перечисленные денежные средства иными лицами, кроме Заявителя, будут считаться ошибочно перечисленными денежными средствами и возвращены плательщику.

**7.5.** Денежные средства в качестве задатка для участия в аукционе вносятся Заявителем платежом на расчетный счет по следующим банковским реквизитам:

**Получатель платежа:** МЭФ Московской области (л/с 05868217110 - Государственное казенное учреждение Московской области «Региональный центр торгов»),  
ОГРН 1145024006577, ИНН 5024147611, КПП 502401001,

р/с 40302810845254000001, БИК 044525000,

Банк получателя: ГУ Банка России по ЦФО

В связи с отсутствием КБК при заполнении полей (104, 105) платежного поручения (квитанции об оплате) для перечисления задатка рекомендуется указывать в соответствующих полях КБК - «0», ОКТМО - «0».

**7.6.** В документе, подтверждающем внесение задатка (пункт 7.2.), в обязательном порядке указывается назначение платежа: «Задаток для участия в аукционе «\_\_»\_\_\_\_\_ 20\_\_ (дата аукциона), по Соглашению о задатке от «\_\_»\_\_\_\_\_ 20\_\_ №\_\_» (при наличии реквизитов Соглашения о задатке), НДС не облагается».

**7.7.** Информацией о поступлении денежных средств от Заявителя в качестве задатка в установленные порядке и сроки на расчетный счет, указанный в п.7.5. настоящего Извещения о проведении аукциона, является справка получателя платежа, предоставляемая на рассмотрение Аукционной комиссии.

**7.8.** Задаток Заявителя, подавшего Заявку с опозданием (после окончания установленного срока приема Заявок), возвращается такому Заявителю в порядке, установленном для Участников аукциона.

**7.9.** Задаток Заявителя, отозвавшего Заявку до окончания срока приема Заявок (пункт 2.8.), возвращается такому Заявителю в течение 3 (трех) рабочих дней со дня поступления уведомления об отзыве Заявки на участие в аукционе. В случае отзыва Заявки Заявителем позднее дня окончания срока приема Заявок задаток возвращается в порядке, установленном для Участников аукциона (пункт 7.11.).

**7.10.** Задаток Заявителя, не допущенного к участию в аукционе, возвращается такому Заявителю в течение 3 (трех) рабочих дней со дня оформления (подписания) протокола рассмотрения заявок на участие в аукционе.

**7.11.** Задаток лицам, участвовавшим в аукционе, но не победившим в нем, возвращается в течение 3 (трех) рабочих дней со дня подписания протокола о результатах аукциона.

**7.12.** Задаток Участникам, не участвовавшим в аукционе, возвращается в срок, предусмотренном п. 7.11. Извещения о проведении аукциона.

**7.13.** Задаток, внесенный лицом, признанным Победителем аукциона, задаток, внесенный иным лицом, с которым договор аренды земельного участка заключается в соответствии с пунктом 13, 14 или 20 статьи 39.12 Земельного кодекса Российской Федерации, засчитываются в счет арендной платы за него.

Задатки, внесенные этими лицами, уклонившимися от заключения договора аренды земельного участка, не возвращаются.

**7.14.** В случае принятия **Арендодателем** решения об отказе в проведении аукциона, поступившие задатки возвращаются Заявителям в течение 3 (трех) рабочих дней с даты принятия такого решения.

**7.15.** В случае изменения реквизитов Заявителя/Участника аукциона для возврата задатка, указанных в Заявке, Заявитель/Участник направляет в адрес Организатора аукциона уведомление об их изменении, при этом задаток возвращается Заявителю/Участнику в порядке, установленном настоящим разделом.

## **8. Аукционная комиссия**

**8.1.** Аукционная комиссия формируется Организатором аукциона и осуществляет следующие полномочия:

- обеспечивает в установленном порядке проведение аукциона;
- рассматривает Заявки на предмет соответствия требованиям, установленным Извещением о проведении аукциона, и соответствия Заявителя требованиям, предъявляемым к Участникам, устанавливает факты соответствия полноте и срокам поступления на счет получателя платежей денежных средств от Заявителей для оплаты задатков;
- принимает решение о допуске Заявителей к участию в аукционе и о признании Заявителей Участниками аукциона или об отказе в допуске Заявителей к участию в аукционе, которое оформляется протоколом рассмотрения заявок на участие в аукционе, подписываемое Аукционной комиссией не позднее одного дня со дня рассмотрения Заявок и размещается на Официальном сайте торгов, на ЕПТ МО не позднее, чем на следующий день после дня подписания указанного протокола;
- направляет (выдает) Заявителям, признанными Участниками аукциона и Заявителям, не допущенным к участию в аукционе, уведомления о принятых решениях в отношении их не позднее дня, следующего за днем подписания протокола рассмотрения заявок на участие в аукционе;
- выбирает Аукциониста путем открытого голосования;
- составляет Протокол о результатах аукциона, один из которых передает Победителю аукциона или уполномоченному представителю под расписку в день проведения аукциона.

**8.2.** Аукционная комиссия правомочна осуществлять функции и полномочия, если на ее заседании присутствует не менее пятидесяти процентов общего числа ее членов, при этом общее число членов Аукционной комиссии должно быть не менее пяти человек.

## **9. Порядок проведения аукциона**

**9.1.** На регистрацию для участия в аукционе допускаются Участники аукциона или их уполномоченные представители при предъявлении документа, удостоверяющего личность:

- граждане и индивидуальные предприниматели, при предъявлении паспорта;
- представители юридических лиц, имеющие право действовать от имени юридических лиц без доверенности (руководитель, директор и т.п.) при подтверждении своих полномочий в установленном порядке, в том числе при предъявлении паспорта;
- представители граждан и юридических лиц, индивидуальных предпринимателей, имеющие право действовать от имени граждан и юридических лиц, индивидуальных предпринимателей на основании доверенности, оформленной в соответствии с действующим законодательством, при предъявлении паспорта.

**9.2.** Аукцион проводится путем повышения начальной цены предмета аукциона, указанной в Извещении о проведении аукциона, на «шаг аукциона».

**9.3.** Аукцион проводится в следующем порядке:

- до начала аукциона Участники или их уполномоченные представители должны пройти регистрацию и получить пронумерованные карточки Участника аукциона;
- в аукционный зал допускаются зарегистрированные Участники аукциона;
- аукцион начинается с объявления представителем Аукционной комиссии о проведении аукциона и представления Аукциониста;
- Аукционистом оглашается порядок проведения аукциона, краткая характеристика Земельного участка, начальная цена предмета аукциона, «шаг аукциона», а также номера карточек Участников аукциона по данному Земельному участку;
- при объявлении Аукционистом начальной цены предмета аукциона, Участникам аукциона предлагается заявить цену предмета аукциона, увеличенную в соответствии с «шагом аукциона», путем поднятия карточек;
- Аукционист объявляет номер карточки Участника аукциона, который первый поднял карточку после объявления Аукционистом начальной цены предмета аукциона, увеличенную в соответствии с «шагом аукциона»;
- каждая последующая цена предмета аукциона, превышающая предыдущую цену на «шаг аукциона», заявляется Участниками аукциона путем поднятия карточек;
- если до трехкратного объявления последней подтвержденной цены предмета аукциона ни один из Участников аукциона не заявил о своем намерении предложить более высокую цену предмета аукциона (не поднял карточку), аукцион завершается;
- по завершении аукциона Аукционист объявляет Победителя аукциона, номер его карточки и называет размер предложенной им цены предмета аукциона.

**9.4.** Победителем аукциона признается Участник аукциона, предложивший наибольшую цену предмета аукциона, номер карточки которого был назван Аукционистом последним.

**9.5.** Во время проведения аукциона его Участникам запрещено покидать аукционный зал, передвигаться по аукционному залу, осуществлять действия, препятствующие проведению аукциона Аукционистом, общаться с другими Участниками аукциона и разговаривать по мобильному телефону, при этом звук мобильного телефона должен быть отключен, осуществлять видео или фотосъемку без уведомления Аукционной комиссии.

**9.6.** Участники, нарушившие порядок (п.9.5.), и получившие дважды предупреждение от Аукционной комиссии могут быть удалены из аукционного зала по решению Аукционной комиссии, что отражается в Протоколе о результатах аукциона.

**9.7.** В ходе аукциона Участник имеет право совершить 1 (один) звонок по телефону или задать вопрос Аукционной комиссии, предварительно обратившись к ней. В этом случае аукцион приостанавливается не более чем на 3 (три) минуты.



**9.8.** Результаты аукциона оформляются Протоколом о результатах аукциона, который размещается в порядке, установленном разделом 3 Извещения о проведении аукциона в течение одного рабочего дня со дня его подписания.

**9.9.** Аукцион признается несостоявшимся в случаях, если:

- по окончании срока подачи заявок на участие в аукционе подана только одна Заявка;
- на основании результатов рассмотрения Заявок на участие в аукционе принято решение о допуске к участию в аукционе и признании Участником только одного Заявителя (Единственный участник);
- в аукционе участвовал только один Участник (Участник единственно принявший участие в аукционе);
- по окончании срока подачи заявок на участие в аукционе не подано ни одной Заявки;
- на основании результатов рассмотрения Заявок принято решение об отказе в допуске к участию в аукционе всех Заявителей;
- при проведении аукциона не присутствовал ни один из Участников аукциона;
- после троекратного объявления предложения о начальной цене предмета аукциона не поступило ни одного предложения о цене предмета аукциона, которое предусматривало бы более высокую цену предмета аукциона.

**9.10.** **Арендодатель / Организатор аукциона** вправе объявить о проведении повторного аукциона в случае, если аукцион был признан несостоявшимся и лицо, подавшее единственную Заявку на участие в аукционе, Заявитель, признанный Единственным участником аукциона, или Участник единственно принявший участие в аукционе в течение 30 (тридцати) дней со дня направления им проекта договора аренды земельного участка не подписали и не представили Арендодателю указанные договоры. При этом условия повторного аукциона могут быть изменены.

## **10. Условия и сроки заключения договора аренды земельного участка**

**10.1.** Заключение договора аренды земельного участка (Приложение 9) осуществляется в порядке, предусмотренном Гражданским кодексом Российской Федерации, Земельным кодексом Российской Федерации.

**10.2.** В случае, если аукцион признан несостоявшимся и только один Заявитель признан Участником, Арендодатель в течение 10 (десяти) дней со дня подписания Протокола рассмотрения заявок направляет Заявителю 3 (три) экземпляра подписанного проекта договора аренды земельного участка. При этом размер ежегодной арендной платы по договору аренды земельного участка определяется в размере, равном Начальной цене предмета аукциона.

**10.3** Арендодатель направляет Победителю аукциона или Участнику единственно принявшему участие в аукционе 3 (три) экземпляра подписанного проекта договора аренды земельного участка в десятидневный срок со дня составления (подписания) протокола о результатах аукциона.

**10.4.** В случае, если по окончании срока подачи Заявок на участие в аукционе подана только одна Заявка на участие в аукционе, при условии соответствия Заявки и Заявителя, подавшего указанную Заявку, всем требованиям, указанным в Извещении о проведении аукциона, Арендодатель в течение 10 (десяти) дней со дня рассмотрения указанной Заявки направляет Заявителю 3 (три) экземпляра подписанного договора аренды земельного участка. При этом размер ежегодной арендной платы по договору аренды земельного участка определяется в размере, равном начальной цене предмета аукциона.

**10.5.** Не допускается заключение договора аренды земельного участка ранее чем через 10 (десять) дней со дня размещения информации о результатах аукциона на Официальном сайте торгов.

**10.6.** Победитель аукциона или иное лицо, с которым заключается договор аренды земельного участка в соответствии с Земельным кодексом Российской Федерации, обязаны подписать договор аренды земельного участка в течение 30 (тридцати) дней со дня направления такого договора.

**10.7.** Если договор аренды земельного участка в течение 30 (тридцати) дней со дня направления проекта договора аренды земельного участка Победителю аукциона не был им подписан и представлен Арендодателю, Арендодатель предлагает заключить указанный договор иному Участнику аукциона, который сделал предпоследнее предложение о цене предмета аукциона, по цене, предложенной Победителем аукциона.

**10.8.** В случае, если Победитель аукциона или иное лицо, с которым заключается договор аренды земельного участка в соответствии с Земельным кодексом Российской Федерации, в течение 30 (тридцати)

дней со дня направления Арендодателем проекта указанного договора аренды, не подписал и не представил Арендодателю указанный договор, Арендодатель в течение 5 (пяти) рабочих дней со дня истечения этого срока направляет сведения в Управление Федеральной антимонопольной службы по Московской области (в соответствии с постановлением Правительства Российской Федерации от 02.03.2015 № 187 «О внесении изменений в Положение о Федеральной антимонопольной службе») для включения в реестр недобросовестных Участников аукциона.



**АДМИНИСТРАЦИЯ  
МОЖАЙСКОГО ГОРОДСКОГО ОКРУГА  
МОСКОВСКОЙ ОБЛАСТИ**

**ПОСТАНОВЛЕНИЕ**

*27.11.2019* № *4429-11*  
г. Можайск

**О проведении аукциона на право заключения договора аренды земельного участка, расположенного по адресу: Московская область, Можайский городской округ, д. Ваулино, вид разрешенного использования - «для ведения личного подсобного хозяйства (приусадебный земельный участок)»**

В соответствии с Земельным кодексом Российской Федерации, Гражданским кодексом Российской Федерации, Законом Московской области от 07.06.1996 № 23/96-ОЗ «О регулировании земельных отношений в Московской области», учитывая сводное заключение Министерства имущественных отношений Московской области от 13.11.2019 года № 170-3 пункт № 116, **ПОСТАНОВЛЯЕТ:**

1. Провести торги в форме открытого аукциона на право заключения договора аренды земельного участка с кадастровым номером 50:18:0090616:693 площадью 3000 кв. м, расположенного по адресу: Московская область, Можайский городской округ, д. Ваулино, категория земель - «земли населенных пунктов», разрешенное использование - «для ведения личного подсобного хозяйства (приусадебный земельный участок)» (далее - земельный участок).

2. Определить аукцион на право заключения договора аренды земельного участка открытым по составу участников и по форме подачи заявок.

3. Определить начальный размер ежегодной арендной платы за земельный участок в размере 93366 (девятьсот три тысячи триста шестьдесят шесть) рублей 00 копеек.

4. Установить:

1) сумму задатка в размере 50 процентов от начального размера ежегодной арендной платы за земельный участок, что составляет 46683 (сорок шесть тысяч шестьсот восемьдесят три) рубля 00 копеек;

2) шаг аукциона в пределах 3 процентов от начального размера годовой арендной платы за земельный участок, что составляет 2800 (две тысячи восемьсот) рублей 98 копеек.

\* 003897

5. Определить следующие существенные условия договора аренды:

- 1) срок аренды: девять лет;
  - 2) размер ежегодной арендной платы за земельный участок определяется в соответствии с протоколом о результатах торгов;
  - 3) условия внесения арендной платы устанавливаются в соответствии с условиями договора аренды;
  - 4) размер неустойки за нарушение срока внесения арендной платы: 0,05 процента от неуплаченной суммы за каждый день просрочки;
  - 5) Ограничения в использовании Земельного участка отсутствуют.
6. Организацию проведения аукциона возложить на Комитет по конкурентной политике Московской области (Организатор торгов).

7. Администрации Можайского городского округа Московской области:

- 1) определить время, место и порядок проведения аукциона, форму и сроки подачи заявок на участие в аукционе, порядок внесения и возврата задатка;
- 2) подготовить информационное сообщение о проведении аукциона на право заключения договора аренды земельного участка и опубликовать его в газете «Новая жизнь» и разместить на официальном сайте Российской Федерации в информационно-телекоммуникационной сети «Интернет» для размещения информации о проведении торгов ([www.torgi.gov.ru](http://www.torgi.gov.ru));
- 3) заключить договор аренды земельного участка с победителем аукциона (единственным участником).

8. Контроль за выполнением настоящего постановления возложить на заместителя Главы Администрации Можайского городского округа Московской области Клиньских М.М.

**Глава  
Можайского городского округа**

**Д.А. Абаренов**

**ФГИС ЕГРН**

полное наименование органа регистрации прав

Раздел 1

Выписка из Единого государственного реестра недвижимости об объекте недвижимости  
**Сведения о характеристиках объекта недвижимости**

На основании запроса от 12.09.2019 г., поступившего на рассмотрение 14.09.2019 г., сообщаем, что согласно записям Единого государственного реестра недвижимости:

|   |                  |                             |
|---|------------------|-----------------------------|
| <b>Земельный участок</b>                  |                  |                             |
| <small>(код объекта недвижимости)</small> |                  |                             |
| Лист № _____                              | Раздела <b>1</b> | Всего листов выписки: _____ |
| Лист № _____                              |                  | Всего разделов: _____       |
| <b>14.09.2019 № 99/2019/283899584</b>     |                  |                             |
| Кадастровый номер:                        |                  | <b>50:18:0090616:693</b>    |

|  |   |
|--|---|
| Номер кадастрового квартала:   | 50:18:0090616   |
| Дата присвоения кадастрового номера:   | 11.09.2019  |
| Ранее присвоенный государственный учетный номер:   | данные отсутствуют  |
| Адрес:   | Московская область, Можайский городской округ, д. Ваулино |
| Площадь:   | 3000 +/- 19 кв. м   |
| Кадастровая стоимость, руб.:   | данные отсутствуют  |
| Кадастровые номера расположенных в пределах земельного участка объектов недвижимости:        | данные отсутствуют  |
| Кадастровые номера объектов недвижимости, из которых образован объект недвижимости:          | данные отсутствуют  |
| Кадастровые номера образованных объектов недвижимости:                                       | данные отсутствуют  |
| Сведения о включении объекта недвижимости в состав предприятия как имущественного комплекса: |   |

|                               |                   |
|-------------------------------|-------------------|
| Государственный регистратор   | ФГИС ЕГРН         |
| полное наименование должности | инициалы, фамилия |
|                               | подпись           |

М.П.

Выписка из Единого государственного реестра недвижимости об объекте недвижимости  
**Сведения о характеристиках объекта недвижимости**

|   |                                       |
|---|---------------------------------------|
| <b>Земельный участок</b>                    |                                       |
| <small>(вид объекта недвижимости)</small>   |                                       |
| Лист № <b>1</b> Раздела <b>1</b>            | Всего листов раздела <b>1</b> : _____ |
| Всего листов выписки: _____                 |                                       |
| <b>14.09.2019 № 99/2019/283899584</b>       |                                       |
| Кадастровый номер: <b>50:18:0090616:693</b> |                                       |

|   |   |
|---|---|
| Категория земель:   | Земли населённых пунктов  |
| Виды разрешенного использования:  | для ведения личного подсобного хозяйства (приусадебный земельный участок)   |
| Сведения о кадастровом инженере:  | Габдуллина Кадыя Раисовна №77-15-96, Комитет по управлению имуществом администрации Можайского городского округа Московской области |
| Сведения о лесах, водных объектах и об иных природных объектах, расположенных в пределах земельного участка:  | данные отсутствуют  |
| Сведения о том, что земельный участок полностью или частично расположен в границах зоны с особыми условиями использования территории или территории объекта культурного наследия                                      | данные отсутствуют  |
| Сведения о том, что земельный участок расположен в границах особой экономической зоны, территории опережающего социально-экономического развития, зона территориального развития в Российской Федерации, игорной зоны | данные отсутствуют  |
| Сведения о том, что земельный участок расположен в границах особо охраняемой природной территории, охотничьих угодий, лесничеств, лесопарков:   | данные отсутствуют  |
| Сведения о результатах проведения государственного земельного надзора:  | данные отсутствуют  |
| Сведения о расположении земельного участка в границах территории, в отношении которой утвержден проект межевания территории:  | данные отсутствуют  |

|                               |                   |
|-------------------------------|-------------------|
| Государственный регистратор   | ФГИС ЕГРН         |
| полное наименование должности | инициалы, фамилия |

МП

Выписка из Единого государственного реестра недвижимости об объекте недвижимости  
**Сведения о характеристиках объекта недвижимости**


|   |                                       |
|---|---------------------------------------|
| <b>Земельный участок</b>                    |                                       |
| <small>(вид объекта недвижимости)</small>   |                                       |
| Лист № <u>1</u> Раздела <u>1</u>            | Всего листов раздела <u>1</u> : _____ |
| Всего листов выписки: _____                 |                                       |
| <b>14.09.2019 № 99/2019/283899584</b>       |                                       |
| Кадастровый номер: <b>50:18:0090616:693</b> |                                       |

|  |  |
|--|--|
| Условный номер земельного участка:   | данные отсутствуют   |
| Сведения о принятии акта и (или) заключении договора, предусматривающих предоставление в соответствии с земельным законодательством исполнительным органом государственной власти или органом местного самоуправления находящегося в государственной или муниципальной собственности земельного участка для строительства наемного дома социального использования или наемного дома коммерческого использования: | данные отсутствуют   |
| Сведения о том, что земельный участок или земельные участки образованы на основании решения об изъятии земельного участка и (или) расположенного на нем объекта недвижимости для государственных или муниципальных нужд:   | данные отсутствуют   |
| Сведения о том, что земельный участок образован из земель или земельного участка, государственная собственность на которые не разграничена:  | данные отсутствуют   |
| Сведения о наличии земельного спора о местоположении границ земельных участков:  | данные отсутствуют   |
| Статус записи об объекте недвижимости:   | Сведения об объекте недвижимости имеют статус "актуальные"   |
| Особые отметки:  | Сведения необходимые для заполнения раздела 2 отсутствуют. Сведения необходимые для заполнения раздела 4.1 отсутствуют. Сведения необходимые для заполнения раздела 4.2 отсутствуют. |
| Получатель выписки:  | АДМИНИСТРАЦИЯ МОЖАЙСКОГО МУНИЦИПАЛЬНОГО РАЙОНА   |

|                               |                   |
|-------------------------------|-------------------|
| Государственный регистратор   | ФГИС ЕГРН         |
| полное наименование должности | подпись           |
|                               | инициалы, фамилия |
|                               | МП                |

Выписка из Единого государственного реестра недвижимости об объекте недвижимости  
**Описание местоположения земельного участка**

|  |  |
|--|--|
| <b>Земельный участок</b>                     |  |
| (лист обложки по кадастровому листу)         |  |
| Лист № <u>3</u> Р аздела <u>3</u>            | Всего листов раздела: <u>3</u> Всего листов выписки: <u>    </u> |
| <b>14.09.2019</b> № <b>99/2019/283899584</b> |  |
| Кадастровый номер: <b>50:18:0090616:693</b>  |  |

|  |                       |
|--|-----------------------|
| План (чертеж, схема) земельного участка  |                       |
|  |                       |
| Масштаб 1: данные отсутствуют  | Условные обозначения: |

|                               |                   |
|-------------------------------|-------------------|
| Государственный регистратор   | ФГИС ЕГРН         |
| полное наименование должности | инициалы, фамилия |
|                               | подпись           |

М.П.



Выписка из Единого государственного реестра недвижимости об объекте недвижимости  
**Описание местоположения земельного участка**

|   |   |
|---|---|
| <b>Земельный участок</b>                    |   |
| (инд. объект недвижимости)                  |   |
| Лист № <u>3.1</u> Раздела <u>3.1</u>        | Всего листов раздела <u>3.1</u> : _____ |
| Всего листов выписки: _____                 |   |
| <b>14.09.2019 № 99/2019/283899584</b>       |   |
| Кадастровый номер: <b>50:18:0090616:693</b> |   |

| Описание местоположения границ земельного участка |                   | Горизонтальное проложение, м | Описание закрепления на местности | Кадастровые номера смежных участков | Сведения об адресах правообладателей смежных земельных участков |                    |                    |
|---|-------------------|------------------------------|-----------------------------------|-------------------------------------|---|--------------------|--------------------|
| Номер п/п   | Дирекционный угол |                              |                                   |                                     |   |                    |                    |
| 1   | 2                 | 3                            | 4                                 | 5                                   | 6   | 7                  | 8                  |
|   | начальная         | конечная                     |                                   |                                     |   |                    |                    |
| 1   | 1                 | 2                            | данные отсутствуют                | данные отсутствуют                  | данные отсутствуют  | данные отсутствуют | данные отсутствуют |
| 2   | 2                 | 3                            | данные отсутствуют                | данные отсутствуют                  | данные отсутствуют  | данные отсутствуют | данные отсутствуют |
| 3   | 3                 | 4                            | данные отсутствуют                | данные отсутствуют                  | данные отсутствуют  | данные отсутствуют | данные отсутствуют |
| 4   | 4                 | 1                            | данные отсутствуют                | данные отсутствуют                  | данные отсутствуют  | данные отсутствуют | данные отсутствуют |

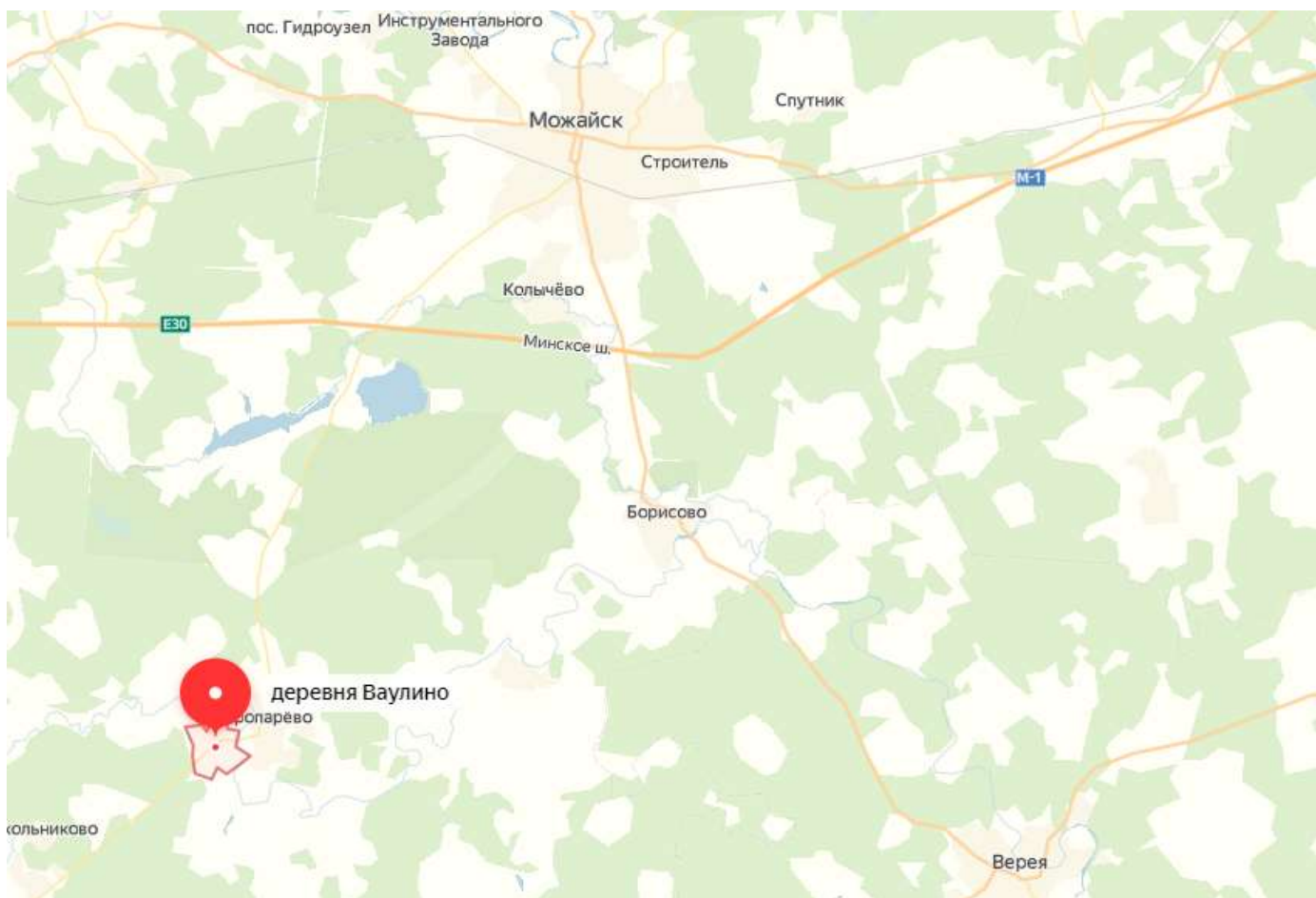
|                               |                   |
|-------------------------------|-------------------|
| Государственный регистратор   | ФГИС ЕГРН         |
| полное наименование должности | инициалы, фамилия |
|                               | подпись           |
|                               | МП                |

Выписка из Единого государственного реестра недвижимости об объекте недвижимости  
**Описание местоположения земельного участка**

|   |   |
|---|---|
| <b>Земельный участок</b>                    |   |
| (инд. объект недвижимости)                  |   |
| Лист № <u>3.2</u> Раздела <u>3.2</u>        | Всего листов раздела <u>3.2</u> : _____ |
| Всего листов выписки: _____                 |   |
| <b>14.09.2019 № 99/2019/283899584</b>       |   |
| Кадастровый номер: <b>50:18:0090616:693</b> |   |

| Сведения о характерных точках границы земельного участка |            |            |   |
|--|------------|------------|---|
| Система координат: МСК-50, зона 1                        |            |            |   |
| Зона №   |            |            |   |
| Номер точки  | Координаты |            | Средняя квадратическая погрешность определения координат характерных точек границ земельного участка, м |
|  | X          | Y          |   |
| 1  | 2          | 3          | 4   |
| 1  | 425619.59  | 1275708.97 | данные отсутствуют  |
| 2  | 425583.57  | 1275750.53 | данные отсутствуют  |
| 3  | 425542.35  | 1275714.8  | данные отсутствуют  |
| 4  | 425578.37  | 1275673.24 | данные отсутствуют  |

|                               |                   |
|-------------------------------|-------------------|
| Государственный регистратор   | ФГИС ЕГРН         |
| полное наименование должности | инициалы, фамилия |
|                               | подпись           |
|                               | МП                |





МСЭД

**КОМИТЕТ ПО АРХИТЕКТУРЕ И ГРАДОСТРОИТЕЛЬСТВУ  
МОСКОВСКОЙ ОБЛАСТИ  
(МОСОБЛАРХИТЕКТУРА)**

ул. Кулакова, д. 20  
г. Москва, 123592

тел (498) 602 84 65  
факс (498) 602 84 71  
e-mail: mosoblarh@mosreg.ru

Заместителю Главы Администрации  
Можайского городского округа

М.М. Клинских

Уважаемая Мария Михайловна!

Комитет по архитектуре и градостроительству Московской области, в ответ на обращение от 18.09.2019 № 1584, направляет информацию для проведения аукциона по продаже или аукциона на право заключения договора аренды земельного участка с кадастровым номером 50:18:0090616:693, расположенного по адресу: Московская область, Можайский городской округ, д. Ваулино.

Приложение: на 12 л. в 1 экз.

Начальник территориального отдела  
Можайского городского округа

В.В. Ершов

4963822223

Заключение Комитета по архитектуре и градостроительству Московской области

**Заявленная цель:** проведение аукциона по продаже или аукциона на право заключения договора аренды земельного участка

- кадастровый номер: 50:18:00900616:693
- площадь земельного участка: 3000 кв. м
- категория земель: земли населенных пунктов
- вид разрешенного использования: для ведения личного подсобного хозяйства (приусадебный земельный участок)
- адрес (место расположения): Московская область, Можайский городской округ, д. Ваулино

Таблица 1

| № п/п | Ограничения в соответствии с п.1, 2, 3, 4, 7, 13, 14 ч. 5, ч. 8 ст.27 Земельного кодекса Российской Федерации  | Сведения   | Источник информации  |
|-------|--|--|--|
| 1.    | Территории общего пользования:   |  |  |
| 1.1.  | границы территорий общего пользования и (или) границы территорий, занятых линейными объектами и (или) предназначенных для размещения линейных объектов, утвержденные документацией по планировке территории                    | Сведения об утвержденной документации по планировке территории отсутствуют | ИСОГД Московской области   |
| 1.2.  | границы земельного участка с ВРИ «Земельные участки (территории) общего пользования»   | Не расположен  | Публичная кадастровая карта Росрестра  |
| 1.3.  | береговая полоса водного объекта общего пользования, расположение на земельном участке /образуемом земельном участке водного объекта общего пользования/части водного объекта общего пользования (сведения подлежат уточнению) | Не расположен  | Генеральный план Можайского городского округа Московской области утвержден Решением Совета депутатов Можайского городского округа Московской области от 29.12.2018 № 337/18  |
| 2.    | Особо охраняемые природные территории  | Не расположен  | Постановление Правительства Московской области от 11.02.2009 № 106/5 «Об утверждении Схемы развития и размещения особо охраняемых природных территорий в Московской области» |

|      |   |                      |   |
|------|---|----------------------|---|
| 3.   | Особо ценные объекты культурного наследия народов Российской Федерации, объекты, включенные в Список всемирного наследия, историко-культурные заповедники, объекты археологического наследия, музей-заповедники   | Не расположены       | Федеральный закон от 25.06.2002 N 73-ФЗ «Об объектах культурного наследия (памятниках истории и культуры) народов Российской Федерации». Единый государственный реестр объектов культурного наследия (памятников истории и культуры) народов Российской Федерации |
| 4.   | Строительство, реконструкция и (или) эксплуатация (размещение) объектов всех видов транспорта федерального и регионального значения   | Не расположен        | Постановление Правительства МО от 25.03.2016 № 230/8 «Об утверждении Схемы территориального планирования транспортного обслуживания Московской области» (ред. От 23.04.2019)  |
| 4.1  | Строительство, реконструкция и (или) эксплуатация (размещение) объектов транспорта местного значения  | Не расположен        | Генеральный план Можайского городского округа Московской области утвержден Решением Совета депутатов Можайского городского округа Московской области от 29.12.2018 № 337/18   |
| 5.   | Зона с особыми условиями использования территории в соответствии с СП 2.1.4.2625-10, Решением Исполкома Моссовета и Мособлсполкома от 17.04.1980 №500-1143, Постановлением СНК РСФСР от 23.05.1941 № 355, Постановлением СНК РСФСР от 04.09.1940 № 696 и иными нормативными правовыми актами в сфере санитарного законодательства | Не расположен        | -   |
| 5.1. | Зона с особыми условиями использования территории в соответствии СанПиН 2.1.4.1110-02 и иными нормативными правовыми актами в сфере санитарного законодательства  | Не расположен        | Генеральный план Можайского городского округа Московской области утвержден Решением Совета депутатов Можайского городского округа Московской области от 29.12.2018 № 337/18   |
| 6.   | Земли Гослесфонда и иные лесничества или лесопарки  | Не расположен        | ИСОГ Д Московской области, «Лесной кодекс Российской Федерации» от 04.12.2006 № 200-ФЗ  |
| 7.   | Границы земель, зарезервированные для государственных или муниципальных нужд  | Сведения отсутствуют | ИСОГ Д Московской области   |

Таблица 2

| № пп | Документы территориального планирования и градостроительного зонирования. Градостроительные ограничения.               | Сведения      | Источник информации   | Правовой акт, регламентирующий режим использования, сведения ППТ, ПМТ. |
|------|--|---------------|---|--|
| 1.   | Зоны с особыми условиями использования территории:<br>- водоохранная (рыбоохранная) зона (сведения подлежат уточнению) | Не расположен | Генеральный план Можайского городского округа Московской области утвержден Решением Совета депутатов Можайского городского округа Московской области от 29.12.2018 № 337/18 | -  |
|      | - прибрежная защитная полоса (сведения подлежат уточнению)   | Не расположен | Генеральный план Можайского городского округа Московской области утвержден Решением Совета депутатов Можайского городского округа Московской области от 29.12.2018 № 337/18 | -  |
|      | - окуп санитарной (горно-санитарной) охраны лечебно-оздоровительных местностей, курортов и природных лечебных ресурсов | Не расположен | Генеральный план Можайского городского округа Московской области утвержден Решением Совета депутатов Можайского городского округа Московской области от 29.12.2018 № 337/18 | -  |
|      | - зоны санитарной охраны источников питьевого и хозяйственно-бытового водоснабжения                                    | Не расположен | Генеральный план Можайского городского округа Московской области утвержден Решением Совета депутатов Можайского городского округа Московской области от 29.12.2018 № 337/18 | -  |

|   |               |   |   |
|---|---------------|---|---|
| - зоны затопления и подтопления   | Не расположен | Генеральный план Можайского городского округа Московской области утвержден Решением Совета депутатов Можайского городского округа Московской области от 29.12.2018 № 337/18 | - |
| - защитная зона объекта культурного наследия  | Не расположен | ИСОГ Д Московской области   | - |
| - зоны охраны объектов культурного наследия   | Не расположен | ИСОГ Д Московской области   | - |
| - охранный зона особо охраняемой природной территории (государственного природного заповедника, национального парка, природного парка, памятника природы) | Не расположен | ИСОГ Д Московской области   | - |
| - приаэродромная территория   | Не расположен | ИСОГ Д Московской области   | - |
| - санитарно-защитная зона   | Не расположен | Генеральный план Можайского городского округа Московской области утвержден Решением Совета депутатов Можайского городского округа Московской области от 29.12.2018 № 337/18 | - |
| - охранный зона объектов электроэнергетики (объектов электросетевого хозяйства и объектов по производству электрической энергии)                          | Не расположен | Генеральный план Можайского городского округа Московской области утвержден Решением Совета депутатов Можайского городского округа Московской области от 29.12.2018 № 337/18 | - |
| - охранный зона трубопроводов (газопроводов, нефтепроводов и нефтепродуктопроводов, аммиакопроводов)  | Не расположен | Генеральный план Можайского городского округа Московской области утвержден Решением Совета депутатов Можайского городского округа Московской области от 29.12.2018 № 337/18 | - |



|  |               |  |   |   |
|--|---------------|--|---|---|
|  |               |  | городского округа Московской области от 29.12.2018 № 337/18   |   |
| - зона минимальных расстояний до магистральных или промышленных трубопроводов (газопроводов, нефтепроводов и нефтепродуктопроводов, аммиакопроводов) | Не расположен |  | Генеральный план Можайского городского округа Московской области утвержден Решением Совета депутатов Можайского городского округа Московской области от 29.12.2018 № 337/18 | - |
| - охранная зона линий и сооружений связи   | Не расположен |  | Генеральный план Можайского городского округа Московской области утвержден Решением Совета депутатов Можайского городского округа Московской области от 29.12.2018 № 337/18 | - |
| - охранная зона железных дорог   | Не расположен |  | Генеральный план Можайского городского округа Московской области утвержден Решением Совета депутатов Можайского городского округа Московской области от 29.12.2018 № 337/18 | - |
| - охранная зона тепловых сетей   | Не расположен |  | Генеральный план Можайского городского округа Московской области утвержден Решением Совета депутатов Можайского городского округа Московской области от 29.12.2018 № 337/18 | - |
| - придорожные полосы автомобильных дорог   | Не расположен |  | ИСОГД Московской области  | - |
| - зона охраняемого объекта   | Не расположен |  | Генеральный план Можайского городского округа Московской области  | - |

|      |  |  |  |  |   |
|------|--|--|--|--|---|
|      |  |  |  | утвержден Решением Совета депутатов Можайского городского округа Московской области от 29.12.2018 № 337/18   |   |
|      | - иные зоны с особыми условиями использования территорий   | Не расположен  |  | Генеральный план Можайского городского округа Московской области утвержден Решением Совета депутатов Можайского городского округа Московской области от 29.12.2018 № 337/18                    | - |
| 1.1. | Планируемая зона с особыми условиями использования территории в соответствии САНПИН 2.1.4.1110-02 и иными нормативными правовыми актами в сфере санитарного законодательства | Не расположен  |  | Генеральный план Можайского городского округа Московской области утвержден Решением Совета депутатов Можайского городского округа Московской области от 29.12.2018 № 337/18                    | - |
| 2.   | Планируемые особо охраняемые природные территории  | Полностью расположен в планируемой ООПТ областного значения природная экологическая территория |  | Постановление Правительства Московской области от 11.07.2007 № 517/23 "Об утверждении Схемы территориального планирования Московской области - основных положений градостроительного развития" | - |
| 3.   | Мелиорируемые земли  | Не расположен  |  | ИСОГД Московской области   | - |

|     |   |   |  |  |
|-----|---|---|--|--|
| 3.1 | Особо ценные сельскохозяйственные угодья.   | Не относятся  | Постановление Правительства МО от 15.02.2017 № 104/5 «Об утверждении Перечня особо ценных продуктивных сельскохозяйственных угодий, расположенных на территории Московской области, использование которых для других целей не допускается» | -  |
| 4.  | Генеральный план:<br>- функциональная зона (зоны), территория(ии)<br>- расположение в границах населенного пункта | Ж-2 – зона застройки индивидуальных жилищными домами<br><br>В границах д. Ваулино | Генеральный план Можайского городского округа Московской области утвержден Решением Совета депутатов Можайского городского округа Московской области от 29.12.2018 № 337/18  | -  |
| 5.  | Правила землепользования и застройки:<br>- территориальная(ые) зона (зоны),<br>- территории                       | Ж-2 – зона застройки индивидуальных жилищными домами                              | Правила землепользования и застройки территории (части территории) с.п. Юрловское утверждены Решением Совета депутатов Можайского муниципального района МО от 30.01.2018 № 938/62  | Градостроительный регламент территориальной зоны в приложении.<br><br>Предельное количество этажей – 3 |
| 6.  | Утвержденные ППТ, ПМТ   | Сведения отсутствуют  | ИСОГ Д Московской области  | -  |
| 7.  | Разрешение на строительство   | Сведения отсутствуют  | ИСОГ Д Московской области  | -  |
| 8.  | Разрешение на ввод объекта в эксплуатацию   | Сведения отсутствуют  | ИСОГ Д Московской области  | -  |
| 9.  | Иные сведения   | Отсутствуют   | -  | -  |

Заключение подготовлено на основании сведений, содержащихся в государственных информационных системах на дату подготовки заключения.

Начальник территориального отдела  
Можайского городского округа

Жабина Т.В.  
4963822223

В.В. Ершов

Приложение к заключению.

Правила землепользования и застройки территории (части территории) сельского поселения Юрловское, утвержденные решением Совета депутатов Можайского муниципального района от 30.01.2018 № 938/62.

#### Ж-2 – ЗОНА ЗАСТРОЙКИ ИНДИВИДУАЛЬНЫМИ ЖИЛЬНЫМИ ДОМАМИ

Зона застройки индивидуальными жилыми домами Ж-2 установлена для обеспечения формирования жилых районов из отдельно стоящих индивидуальных жилых домов. В состав зоны Ж-2 могут включаться территории, предназначенные для ведения садоводства и дачного хозяйства.

Градостроительный регламент территориальной зоны должен применяться с учетом требований СП 2.1.4.2625-10 «Зоны санитарной охраны источников питьевого водоснабжения г. Москвы» (утв. постановлением Главного государственного санитарного врача РФ от 30.04.2010 № 45) и других нормативных правовых актов по установлению зон санитарной охраны источников питьевого водоснабжения.

#### Основные виды разрешенного использования

| № п/п | Наименование ВРИ                              | Код (числовое обозначение ВРИ) | Предельные размеры земельных участков (кв. м) |         | Максимальный процент застройки, в том числе в зависимости от количества надземных этажей | Минимальны е отступы от границы земельного участка (м) |  |
|-------|---|--------------------------------|---|---------|--|--|--|
|       |   |                                | мин   | макс    |  |  |  |
| 1.    | Для индивидуального жилищного строительства   | 2.1                            | 400   | 1 500   | 40%  | 3  |  |
| 2.    | Блокованная жилая застройка                   | 2.3                            | 200   | 3 000   | 1 эт. - 59,0%<br>2 эт. - 50,8%<br>3 эт. - 44,1%  | 0  |  |
| 3.    | Дачное, начальное и среднее общее образование | 3.5.1                          | Не подлежат установлению                      |         |  |  |  |
| 4.    | Среднее и высшее профессиональное образование | 3.5.2                          | 5 000   | 100 000 | 60%  | 3  |  |
| 5.    | Культурное развитие                           | 3.6                            | 1 000   | 100 000 | 50%  | 3  |  |
| 6.    | Религиозное использование                     | 3.7                            | 1 000   | 100 000 | 50%  | 3  |  |

Приложение к заключению.

Правила землепользования и застройки территории (части территории) сельского поселения Юрловское, утвержденные решением Совета депутатов Можайского муниципального района от 30.01.2018 № 938/62.

| № п/п | Наименование ВРИ                                  | Код (числовое обозначение ВРИ) | Пределы размеры земельных участков (кв. м)  |              | Максимальный процент застройки, в том числе в зависимости от количества надземных этажей | Минимальны е отступы от границ земельного участка (м) |
|-------|---|--------------------------------|---|--------------|--|---|
|       |   |                                | мин   | макс         |  |   |
| 7.    | Для ведения личного подсобного хозяйства          | 2.2                            | 400   | 3 000        | 40%  | 3   |
| 8.    | Бытовое обслуживание                              | 3.3                            | 200   | 100 000      | 60%  | 3   |
| 9.    | Амбулаторно-поликлиническое обслуживание          | 3.4.1                          | 1 000   | 1 000 000    | 60%  | 3   |
| 10.   | Коммунальное обслуживание                         | 3.1                            | 30  | 100 000      | 75%  | 3   |
| 11.   | Магазины  | 4.4                            | 200   | 10 000       | 50%  | 3   |
|       |   |                                | 500 (15)*   | 20 000 (50)* | 75% (100%)*  | 3 (0)*  |
| 12.   | Объекты гаражного назначения                      | 2.7.1                          | * - (Существующие объекты гаражного назначения, предназначенные для хранения личного автотранспорта граждан, являющие одну или более общих стен с другими объектами гаражного назначения, предназначенными для хранения личного автотранспорта граждан) |              |  |   |
| 13.   | Историко-культурная деятельность                  | 9.3                            | Не распространяется   |              |  |   |
| 14.   | Земельные участки (территории) общего пользования | 12.0                           | Не распространяется   |              |  |   |
| 15.   | Ведение огородничества                            | 13.1                           | 400   | 2 000        | 0%   | Не подлежит установлению                              |
| 16.   | Ведение садоводства                               | 13.2                           | 600   | 2 000        | 40%  | 3   |

Приложение к заключению.

Правила землепользования и застройки территории (части территории) сельского поселения Юрловское, утвержденные решением Совета депутатов Можайского муниципального района от 30.01.2018 № 938/62.

| № п/п | Наименование ВРИ          | Код (числовое обозначение ВРИ) | Предельные размеры земельных участков (кв. м) |       | Максимальный процент застройки, в том числе в зависимости от количества надземных этажей | Минимальные отступы от границ земельного участка (м) |
|-------|---------------------------|--------------------------------|---|-------|--|--|
|       |                           |                                | мин   | макс  |  |  |
| 17.   | Ведение дачного хозяйства | 13.3                           | 600   | 3 000 | 40%  | 3  |

Вспомогательные виды разрешенного использования

1. Обслуживание жилых застроек -2.7
2. Обеспечение деятельности в области гидрометеорологии и смежных с ней областях 3.9.1  
Предельные (максимальные и (или) минимальные) размеры земельных участков и предельные параметры разрешенного строительства, реконструкции объектов капитального строительства применительно к вспомогательным видам разрешенного использования устанавливаются идентичными с соответствующими предельными (максимальными и (или) минимальными) размерами земельных участков и предельных параметров разрешенного строительства, реконструкции объектов капитального строительства, установленных для основных видов разрешенного использования и условно разрешенных видов использования, дополнительно к которым и совместно с которыми устанавливаются вспомогательные виды разрешенного использования.

Условно разрешенные виды использования

| № п/п | Наименование ВРИ                      | Код (числовое обозначение ВРИ) | Предельные размеры земельных участков (кв. м) |           | Максимальный процент застройки, в том числе в зависимости от количества надземных этажей | Минимальные отступы от границ земельного участка (м) |
|-------|---------------------------------------|--------------------------------|---|-----------|--|--|
|       |                                       |                                | мин   | макс      |  |  |
| 1.    | Социальное обслуживание               | 3.2                            | 500   | 100 000   | 60%  | 3  |
| 2.    | Стационарное медицинское обслуживание | 3.4.2                          | 10 000  | 1 000 000 | 50%  | 3  |

Приложение к заключению.

Правила землепользования и застройки территории (части территории) сельского поселения Юрловское, утвержденные решением Совета депутатов Можайского муниципального района от 30.01.2018 № 938/62.

| № п/п | Наименование ВРИ  | Код (числовое обозначение ВРИ) | Предельные размеры земельных участков (кв. м) |         | Максимальный процент застройки, в том числе в зависимости от количества надземных этажей | Минимальные отступы от границ земельного участка (м) |
|-------|---|--------------------------------|---|---------|--|--|
|       |   |                                | min   | max     |  |  |
| 3.    | Общественное управление   | 3.8                            | 1 000   | 100 000 | 60%  | 3  |
| 4.    | Обеспечение научной деятельности  | 3.9                            | 500   | 100 000 | 60%  | 3  |
| 5.    | Обеспечение деятельности в области гидрометеорологии и смежных с ней областях | 3.9.1                          | 500   | 10 000  | 60%  | 3  |
| 6.    | Амбулаторное ветеринарное обслуживание  | 3.10.1                         | 200   | 10 000  | 60%  | 3  |
| 7.    | Деловое управление  | 4.1                            | 1 000   | 100 000 | 55%  | 3  |
| 8.    | Рынок   | 4.3                            | 1 500   | 50 000  | 45%  | 3  |
| 9.    | Банковская и страховая деятельность   | 4.5                            | 1 000   | 10 000  | 60%  | 3  |
| 10.   | Общественное питание  | 4.6                            | 200   | 10 000  | 50%  | 3  |
| 11.   | Гостиничное обслуживание  | 4.7                            | 1 000   | 100 000 | 1 эт. - 60%<br>2 эт. - 50%<br>3 эт. - 45%  | 3  |
| 12.   | Обслуживание автотранспорта   | 4.9                            | 300   | 20 000  | 75%  | 3  |

Приложение к заключению.

Правила землепользования и застройки территории (части территории) сельского поселения Юрловское, утвержденные решением Совета депутатов Можайского муниципального района от 30.01.2018 № 938/62.

| № п/п | Наименование ВРИ | Код (числовое обозначение ВРИ) | Предельные размеры земельных участков (кв. м) |         | Максимальный процент застройки, в том числе в зависимости от количества надземных этажей | Минимальные отступы от границ земельного участка (м) |
|-------|------------------|--------------------------------|---|---------|--|--|
|       |                  |                                | шир   | глуб    |  |  |
| 13    | Спорт            | 5.1                            | 100   | 100 000 | 75%  | 3  |
| 14    | Связь            | 6.8                            | Не подлежат установлению                      |         |  |  |

Максимальный класс опасности (по санитарной классификации) объектов капитального строительства, размещаемых на территории участка зоны – V.

Целевые показатели по параметрам застройки зоны Ж-2: территории объектов обслуживания населения, требования и параметры по временному хранению индивидуально-автомобильных транспортных средств, размещению гаражей и открытым автостоянок, требования и параметры к доле озелененной территории земельных участков, регламентируются и устанавливаются нормативами градостроительного проектирования.

Не допускается размещение вспомогательных строений (за исключением гаража) перед основным строением со стороны улиц и проездов.





## МИНИСТЕРСТВО ЭКОЛОГИИ И ПРИРОДОПОЛЬЗОВАНИЯ МОСКОВСКОЙ ОБЛАСТИ

143407, Московская область, г. Красногорск, бульвар Строителей, дом 1  
тел. (498) 602-21-21; факс: (498) 602-21-68

E-mail: minecology@mosreg.ru

15.10.2019

26Исх-12843

Председателю Комитета по  
управлению имуществом  
Администрации Можайского  
городского округа Московской  
области

Клинских М. М.

Уважаемая Мария Михайловна!


Министерство экологии и природопользования Московской области рассмотрело Ваше обращение от 01.10.2019 № 1705 по вопросу предоставления информации природоохранного характера и сообщает.

Развитие особо охраняемых природных территорий Московской области осуществляется на основании Схемы развития и размещения особо охраняемых природных территорий в Московской области (далее – Схема), утвержденной постановлением Правительства Московской области от 11.02.2009 № 106/5.

В соответствии со Схемой, земельные участки с кадастровыми номерами 50:18:0090616:693 и 50:18:0090616:694, расположенные по адресу: Московская область, Можайский городской округ, д. Ваулино, в границы существующих либо планируемых к организации особо охраняемых природных территорий регионального значения не входят.

Планируемые природные экологические территории в указанной Схеме не значатся.

Заместитель министра



И.А. Стальнова

Р.М. Мирзаханова  
(498) 602-20-44 (доб. 4-73-18)



**МИНИСТЕРСТВО ЭНЕРГЕТИКИ МОСКОВСКОЙ ОБЛАСТИ**  
**ГОСУДАРСТВЕННОЕ КАЗЕННОЕ УЧРЕЖДЕНИЕ МОСКОВСКОЙ ОБЛАСТИ**  
**«АГЕНТСТВО РАЗВИТИЯ КОММУНАЛЬНОЙ ИНФРАСТРУКТУРЫ»**  
**(ГКУ МО «АРКИ»)**

бульвар Строителей, дом 4, корп. 1, г.о. Красногорск, Московская область, 143402  
 e-mail: arki@mosreg.ru тел.: 8 (498) 602-28-28  
 ОКПО 92719928 ОГРН 1115034003083 ИНН/КПП 5034043019/502401001

Начальнику управления по  
 земельным отношениям  
 администрации Можайского  
 муниципального района Московской  
 области

И.Н. Коростелевой

Уважаемая Ирина Николаевна!

Рассмотрев заявление о предоставлении технических условий подключения (технологического присоединения) объекта капитального строительства к сетям инженерно-технического обеспечения (теплоснабжения, водоснабжения, водоотведения) в целях подготовки и организации аукциона по продаже земельного участка, находящегося в государственной или муниципальной собственности, аукциона на право заключения договора аренды земельного участка, находящегося в государственной или муниципальной собственности (далее – технические условия), государственное казенное учреждение Московской области «Агентство развития коммунальной инфраструктуры» направляет прилагаемые сведения о технических условиях.

|                                      |                          |
|--------------------------------------|--------------------------|
| Номер запроса                        | P001-7807221330-28673564 |
| Дата запроса                         | 17.09.2019               |
| Кадастровый номер земельного участка | 50:18:0090616:693        |

Приложение: на 4 л. в 1 экз.

Директор

В.Е. Каретников

Приложение  
к информационному письму

СВЕДЕНИЯ

о технических условиях подключения (технологического присоединения) к сетям инженерно-технического обеспечения (теплоснабжение, водоснабжение, водоотведение) земельного участка с кадастровым номером 50:18:0090616:693.

| № п/п | Сведения о технических условиях                                   | Теплоснабжение (ТС)  | Водоснабжение (ВВС)  | Водоотведение (ВО)   |
|-------|---|--|--|--|
| 1     | Номер технических условий   | № 4434   | № 4434   | № 4434   |
| 2     | Наименование РСО  | АО «Финансово-проектная лизинговая компания Московской области»                            | АО «Финансово-проектная лизинговая компания Московской области»                            | АО «Финансово-проектная лизинговая компания Московской области»                            |
| 3     | Дата выдачи технических условий                                   | 17.09.2019   | 18.09.2019   | 18.09.2019   |
| 4     | Предельная свободная мощность существующих сетей                  | 0,1 Гкал/ч   | 1 м <sup>3</sup> /сут  | 1 м <sup>3</sup> /сут  |
| 5     | Максимальная нагрузка в возможных точках подключения              | 0,1 Гкал/ч   | 1 м <sup>3</sup> /сут  | 1 м <sup>3</sup> /сут  |
| 6     | Срок действия технических условий                                 | 3 года. При комплексном освоении земельных участков в целях жилищного строительства- 5 лет | 3 года. При комплексном освоении земельных участков в целях жилищного строительства- 5 лет | 3 года. При комплексном освоении земельных участков в целях жилищного строительства- 5 лет |
| 7     | Срок подключения объекта капитального строительства               | 18 месяцев с даты заключения договора о подключении  | 18 месяцев с даты заключения договора о подключении  | 18 месяцев с даты заключения договора о подключении  |
| 8     | Информация о плате за подключение (технологическое присоединение) | Распоряжение Комитета по ценам и тарифам Московской области от 14.12.2018 № 346-Р          | Распоряжение Комитета по ценам и тарифам Московской области от 14.12.2018 № 344-Р          | Распоряжение Комитета по ценам и тарифам Московской области от 14.12.2018 № 345-Р          |

24.10.2019 № 2395/0

Заместителю Главы Администрации  
Можайского городского округа  
Московской области  
М.М. Клиньских

Уважаемая Мария Михайловна!

В ответ на Ваш запрос от 20.09.2019 № 2001 (зарегистрировано в филиале АО «Мособлгаз» «ОдинцовоМежрайгаз» от 24.09.2019 № 7531-ВХ/О) направляем информацию по вопросу предоставления сведений о возможности подключения к газораспределительным сетям объекта капитального строительства, согласно Типовой формы запроса сведений о технических условиях.

Приложение: на 9 л. в 1 экз.

С уважением,  
директор



А.Р. Метла

А.Н. Таранов  
(498) 690-43-04

Предложение по сведениям о предварительных технических условиях на подключение (технологическое присоединение) к сетям газораспределения объекта капитального строительства, расположенного по адресу:

Московская область, Можайский городской округ, д. Ваулино.

1. Кадастровый номер: 50:18:0090616:693.
2. Категория земельного участка: земли населенных пунктов.
3. Вид разрешенного использования: для ведения личного подсобного хозяйства (приусадебный земельный участок).
4. Ближайшая точка подключения: 0,095 км.
5. Сроки подключения объекта к сетям инженерно-технического обеспечения: 2 года с даты заключения Договора о подключении.
6. Предельная свободная мощность существующих сетей: 155 куб.м/сут.
7. Максимальная нагрузка: 5 куб.м/час.
8. Ориентировочная стоимость подключения на дату расчета составляет: 152 492 руб. 40 коп.
9. Срок действия предварительных технических условий – 1 год.

26.11.2019г. № МЖ-19-114-7334(718212/102/38)  
На \_\_\_\_\_ от \_\_\_\_\_

Главе администрации  
Можайского городского округа  
Д.А.Абарену

о рассмотрении заявок

143200, Московская область,  
г. Можайск,  
ул. Московская, д. 15

Уважаемый Дмитрий Александрович!

Западные электрические сети – филиал ПАО «МОЭСК (работает под брендом «Россети Московский регион»)), рассмотрев заявки от 20-22.11.2019г. №№И-19-00-718212/102/38, И-19-00-719372/102/38, И-19-00-719365/102/38, И-19-00-719364/102/38, И-19-00-719401/102/38, И-19-00-719396/102/38, И-19-00-719386/102/38, И-19-00-719385/102/38, И-19-00-719384/102/38, И-19-00-719374/102/38, И-19-00-719373/102/38 на технологическое присоединение объектов капитального строительства Можайского городского округа к сетям инженерного обеспечения, предоставляют Вам предложения по сведениям о технических условиях электроснабжения заявляемых Вами объектов.

Прилагается:

Предложения по сведениям о технических условиях электроснабжения по следующим объектам:

1. Можайский р-н, кад.номер 50:18:0030137:1.
2. Можайский р-н, д.Поповка, кад.номер 50:18:0050317:180.
3. Можайский р-н, с.Борисово, кад.номер 50:18:0090316:1770.
4. г.Можайск, кад.номер 50:18:0011003:473.
5. Можайский р-н, с.Тропарёво, кад.номер 50:18:0090219:482.
6. Можайский р-н, д.Вышнее, кад.номер 50:18:0060201:169.

7. Можайский р-н, ЦУ Синичино, кад.номер 50:18:0040303:782.
8. Можайский р-н, д.Ваулино, кад.номер 50:18:0080616:693.
9. Можайский р-н, д.Ваулино, кад.номер 50:18:0080616:694.
10. Можайский р-н, с.Тропарёво, кад.номер 50:18:0090320:1439.
11. Можайский р-н, д.Старая Тяга, кад.номер 50:18:0050107:153.

Заместитель начальника Управления  
технологических присоединений  
и развития услуг



В.Г. Грабовский

**Предложения по сведениям о технических условиях  
на электроснабжение земельного участка с кадастровым номером 50:18:0080616:693,  
площадью 3000 кв.м. д.Ваулино Можайского городского округа  
Московской области**

**1. Предельная свободная мощность существующих сетей.**

Вблизи указанного участка в д.Ваулино расположена ТП-3836 с резервом мощности 59кВА (по данным Схемы и программы перспективного развития электроэнергетики Московской области на период 2016-2020 годов, утвержденной постановлением Губернатора Московской области от 16.11.2015 №486-ПП).

**2. Максимальная нагрузка: 59кВА.**

**3. Сроки подключения объекта капитального строительства к сетям инженерно-технического обеспечения.**

В соответствии с подпунктом б) пункта 16 Правил технологического присоединения энергопринимающих устройств потребителей электрической энергии, объектов по производству электрической энергии, а также объектов электросетевого хозяйства, принадлежащих сетевым организациям и иным лицам, к электрическим сетям, утвержденное постановлением Правительства Российской Федерации от 27.12.2004 № 861, срок присоединения составляет:

**3.1.** В случаях осуществления технологического присоединения к электрическим сетям классом напряжения до 20 кВ включительно, при этом расстояние от существующих электрических сетей необходимого класса напряжения до границ участка, на котором расположены присоединяемые энергопринимающие устройства, составляет не более 300 метров в городах и поселках городского типа и не более 500 метров в сельской местности и от сетевой организации не требуется выполнение работ по строительству (реконструкции) объектов электросетевого хозяйства, включенных (подлежащих включению) в инвестиционные программы сетевых организаций (в том числе смежных сетевых организаций), и (или) объектов по производству электрической энергии, за исключением работ по строительству объектов электросетевого хозяйства от существующих объектов электросетевого хозяйства до присоединяемых энергопринимающих устройств и (или) объектов электроэнергетики:

**3.1.1.** 4 месяца - для заявителей, максимальная мощность энергопринимающих устройств которых составляет до 670 кВт включительно;

**3.1.2.** 1 год - для заявителей, максимальная мощность энергопринимающих устройств которых составляет свыше 670 кВт.

**3.2.** В иных случаях:

**3.2.1.** 6 месяцев - для заявителей - юридических лиц или индивидуальных предпринимателей в целях технологического присоединения по одному источнику электроснабжения энергопринимающих устройств, максимальная мощность которых составляет до 150 кВт включительно (с учетом ранее присоединенных в данной точке присоединения энергопринимающих устройств), для заявителей - физических лиц в целях технологического присоединения энергопринимающих устройств, максимальная мощность которых составляет до 15 кВт включительно (с учетом ранее присоединенных в данной точке присоединения энергопринимающих устройств), которые используются для бытовых и иных нужд, не связанных с осуществлением предпринимательской



деятельности, и электроснабжение которых предусматривается по одному источнику, и для заявителей, осуществляющих технологическое присоединение путем перераспределения мощности, если технологическое присоединение осуществляется к электрическим сетям, уровень напряжения которых составляет до 20 кВ включительно, и если расстояние от существующих электрических сетей необходимого класса напряжения до границ участка заявителя, на котором расположены присоединяемые энергопринимающие устройства, составляет не более 300 метров в городах и поселках городского типа и не более 500 метров в сельской местности;

**3.2.2.** 1 год - для заявителей, максимальная мощность энергопринимающих устройств которых составляет менее 670 кВт, если более короткие сроки не предусмотрены инвестиционной программой соответствующей сетевой организации или соглашением сторон;

**3.2.3.** 2 года - для заявителей, максимальная мощность энергопринимающих устройств которых составляет не менее 670 кВт, если иные сроки (но не более 4 лет) не предусмотрены инвестиционной программой соответствующей сетевой организации или соглашением сторон;

**4. Информация о плате за подключение (технологическое присоединение) на дату опубликования извещения о проведении аукциона.**

В соответствии с распоряжением Комитета по ценам и тарифам Московской области от № 409-Р от 20.12.2018г.:

**Стандартизированная тарифная ставка  $c_1$  за технологическое присоединение по организационным мероприятиям к электрическим сетям сетевых организаций на территории Московской области (без НДС)**

| Наименование стандартизированной тарифной ставки |  | Стандартизированные тарифные ставки <*> |                    |
|--|--|---|--------------------|
|  |  | 0,4 кВ                                  | 6 кВ, 10 кВ, 20 кВ |
|  |  | более 150 кВт                           |                    |
| 1  | 2  | 3                                       | 4                  |
| $c_1$  | Стандартизированная тарифная ставка на покрытие расходов на технологическое присоединение энергопринимающих устройств потребителей электрической энергии, объектов электросетевого хозяйства, принадлежащих сетевым организациям и иным лицам, по мероприятиям, указанным в пункте 16 Методических указаний (кроме подпункта "б") (руб. за одно присоединение) | 8 308,42                                |                    |
| $c_{1.1}$  | Подготовка и выдача сетевой организацией технических условий заявителю (ТУ) (руб. за одно присоединение)   | 4843,81                                 |                    |
| $c_{1.2}$  | Проверка сетевой организацией выполнения заявителем технических условий (руб. за одно присоединение)   | 3 464,61                                |                    |

|                    |   |               |               |
|--------------------|---|---------------|---------------|
| C <sub>2</sub>     | Стандартизированная тарифная ставка на покрытие расходов сетевой организации на строительство воздушных линий электропередачи в расчете на 1 км линий (руб./км)   | 1 542 295,82  | 1 912 074,11  |
| C <sub>3</sub>     | Стандартизированная тарифная ставка на покрытие расходов сетевой организации на строительство кабельных линий электропередачи в расчете на 1 км линий (руб./км)   | 2 753 499,25  | 4 119 692,36  |
| C <sub>3,ГНБ</sub> | Стандартизированная тарифная ставка на покрытие расходов сетевой организации на строительство кабельных линий методом горизонтального направленного бурения без ограничения по количеству труб в проколе в расчёте на 1 км трассы, (руб./км): |               |               |
|                    | Трубами ПНД диаметром 110мм (одна, две, три и более)  | 11 860 185,18 |               |
|                    | Трубами ПНД диаметром 160мм (одна, две, три и более)  | 15 991 233,61 |               |
|                    | Трубами ПНД диаметром 225мм (одна, две, три и более)  | 19 863 168,56 |               |
| C <sub>4</sub>     | Стандартизированная тарифная ставка на покрытие расходов сетевой организации на строительство пунктов секционирования (реклоузеров (КРУН) (руб./шт.)  | -             | 1 442 326,20  |
| C <sub>4</sub>     | Стандартизированная тарифная ставка на покрытие расходов сетевой организации на строительство пунктов секционирования (распределительных пунктов) (руб./шт.)  | -             | 15 071 874,81 |
| C <sub>5</sub>     | Стандартизированная тарифная ставка на покрытие расходов сетевой организации на строительство трансформаторных подстанций (ТП), за исключением распределительных трансформаторных подстанций (РТП), с уровнем напряжения до 35 кВ (руб./кВт)  | 5 565,07      | 5 565,07      |
| C <sub>6</sub>     | Стандартизированная тарифная ставка на покрытие расходов сетевой организации на строительство распределительных трансформаторных подстанций (РТП) с уровнем напряжения до 35 кВ (руб./кВт)  | 7 600,90      | 7 600,90      |
| C <sub>7</sub>     | Стандартизированная тарифная ставка на покрытие расходов сетевой организации на строительство подстанций уровнем напряжения 35 кВ и выше (ПС) (руб./кВт)  | -             | -             |

<\*> Для заявителей, осуществляющих технологическое присоединение своих энергопринимающих устройств максимальной мощностью не более 150 кВт, стандартизированные тарифные ставки C<sub>2</sub>, C<sub>3</sub>, C<sub>3,ГНБ</sub>, C<sub>4</sub>, C<sub>5</sub>, C<sub>6</sub>, C<sub>7</sub> равны 0 (нулю).

**Ставки платы за единицу максимальной мощности на уровне напряжения ниже 35 кВ и максимальной мощности менее 8900 кВт на покрытие расходов по строительству объектов электросетевого хозяйства от существующих объектов электросетевого хозяйства до присоединяемых энергопринимающих**

устройств потребителей электрической энергии, объектов электросетевого хозяйства, принадлежащих сетевым организациям и иным лицам ("последняя миля"), за технологическое присоединение к электрическим сетям сетевых организаций на территории Московской области (на территории городских населенных пунктов и территорий, не относящихся к территориям городских населенных пунктов), для постоянной и временной схемы электроснабжения (без НДС в ценах периода регулирования).

| Наименование ставок за единицу максимальной мощности (руб./кВт) |   | Стандартизированные тарифные ставки <*> |                    |
|---|---|---|--------------------|
|   |   | 0,4 кВ                                  | 6 кВ, 10 кВ, 20 кВ |
|   |   | более 150 кВт                           |                    |
| 1   | 2   | 3                                       | 4                  |
| $C_1^{\max}$  | Ставка за единицу максимальной мощности для определения платы за технологическое присоединение к электрическим сетям на уровне напряжения ниже 35 кВ и мощности менее 8900 кВт на осуществление мероприятий, предусмотренных пунктом 16 Методических указаний (за исключением подпункта "б") (руб./кВт) | 336,53                                  |                    |
| $C_{1.1}^{\max}$  | Подготовка и выдача сетевой организацией технических условий заявителю (ТУ) (руб./кВт)  | 196,20                                  |                    |
| $C_{1.2}^{\max}$  | Проверка сетевой организацией выполнения заявителем технических условий (руб./кВт)  | 140,34                                  |                    |
| $C_2^{\max}$  | Ставка за единицу максимальной мощности (руб./кВт) на покрытие расходов сетевой организации на строительство воздушных линий электропередачи (руб./кВт)   | 2 789,93                                | 868,71             |
| $C_3^{\max}$  | Ставка за единицу максимальной мощности на покрытие расходов сетевой организации на строительство кабельных линий электропередачи (руб./кВт)  | 3 787,26                                | 1 923,27           |
| $C_{3,ГНБ}^{\max}$  | Ставка за единицу максимальной мощности на покрытие расходов сетевой организации на строительство кабельных линий методом горизонтального направленного бурения без ограничения по количеству труб в проколе (одна, две, три и более), (руб./кВт):  | 1 998,73                                |                    |

|              |  |          |          |
|--------------|--|----------|----------|
| $C_4^{\max}$ | Ставка за единицу максимальной мощности на покрытие расходов сетевой организации на строительство пунктов секционирования (реклоузеров (КРУН)) (руб./кВт)  | -        | 573,77   |
| $C_4^{\max}$ | Ставка за единицу максимальной мощности на покрытие расходов сетевой организации на строительство пунктов секционирования (распределительных пунктов) (руб./кВт)   | -        | 2 207,85 |
| $C_5^{\max}$ | Ставка за единицу максимальной мощности на покрытие расходов сетевой организации на строительство трансформаторных подстанций (ТП), за исключением распределительных трансформаторных подстанций (РТП), с уровнем напряжения до 35 кВ (руб./кВт) | 5 565,07 | 5 565,07 |
| $C_6$        | Ставка за единицу максимальной мощности на покрытие расходов сетевой организации на строительство распределительных трансформаторных подстанций (РТП) с уровнем напряжения до 35 кВ (руб./кВт)   | 7 600,90 | 7 600,90 |
| $C_7$        | Ставка за единицу максимальной мощности на покрытие расходов сетевой организации на строительство подстанций уровнем напряжения 35 кВ и выше (ПС) (руб./кВт)   | -        | -        |

<\*> Для заявителей, осуществляющих технологическое присоединение своих энергопринимающих устройств максимальной мощностью не более 150 кВт, ставки за единицу максимальной мощности по мероприятиям "последней мили" на планируемый период  $C_2^{\max}$ ,  $C_3^{\max}$ ,  $C_{3,ГНБ}^{\max}$ ,  $C_4^{\max}$ ,  $C_5^{\max}$ ,  $C_6^{\max}$ ,  $C_7^{\max}$  равны 0 (нулю).

**Формула платы за технологическое присоединение к электрическим сетям сетевых организаций московской области на территории Московской области**

1. Если отсутствует необходимость реализации мероприятий "последней мили", то формула платы определяется как стандартизированная тарифная ставка на покрытие расходов на технологическое присоединение энергопринимающих устройств потребителей электрической энергии, объектов электросетевого хозяйства, принадлежащих сетевым организациям и иным лицам, по мероприятиям, указанным в п. 16 Методических указаний (кроме подпункта "б")

$$P = C_1 \text{ (руб.)}$$

2. Если при технологическом присоединении энергопринимающих устройств заявителя согласно техническим условиям предусматривается мероприятие "последней мили" по прокладке воздушных и (или) кабельных линий (в том числе методом горизонтального направленного бурения), строительство которых предусмотрено согласно выданным техническим условиям для технологического присоединения заявителя, то формула платы определяется как сумма стандартизированной тарифной ставки  $C_1$  и произведения стандартизированной

тарифной ставки на покрытие расходов сетевой организации на строительство воздушных ( $C_2$ ) и (или) кабельных ( $C_3$ ) линий электропередачи на  $i$ -м уровне напряжения, и (или) кабельных линий электропередачи, строительство которых выполняется методом горизонтального направленного бурения трубами  $j$ -того диаметра ( $C_{3,ГНБj}$ ), на соответствующие протяженности воздушных линий ( $L_{2i}$ ), и (или) кабельных линий ( $L_{3i}$ ), и (или) кабельных линий, строительство которых выполняется методом горизонтального направленного бурения трубами  $j$ -того диаметра ( $L_{3,ГНБj}$ ),

$$P_{C_{2i}, C_{3i}, C_{3,ГНБj}} = C_1 + C_{2i} \times L_{2i} + C_{3i} \times L_{3i} + C_{3,ГНБj} \times L_{3,ГНБj}, \text{ (руб.)}$$

3. Если при технологическом присоединении энергопринимающих устройств заявителя согласно техническим условиям предусматриваются мероприятия "последней мили" по строительству пунктов секционирования (реклоузеров (КРУН), распределительных пунктов), трансформаторных подстанций (ТП), за исключением распределительных трансформаторных подстанций (РТП), распределительных трансформаторных подстанций (РТП) с уровнем напряжения до 35 кВ, то формула платы определяется как сумма расходов, определенных в соответствии с пунктом 2 настоящего приложения, произведения ставки  $C_4$  и количества пунктов секционирования (реклоузеров (КРУН) ( $k$ ), распределительных пунктов) ( $m$ ) и произведения ставок  $C_5$ ,  $C_6$ ,  $C_7$  и объема максимальной мощности ( $N_i$ ), указанного заявителем в заявке на технологическое присоединение:

$$P_{C_4 \text{ реклоузер (КРУН) 6кВ 10кВ 20кВ}, C_4 \text{ РП 6 кВ 10кВ 20 кВ}, C_5 \text{ ТП 10/0,4 кВ}, C_6 \text{ РТП 10/0,4 кВ}} = \\ = C_1 + C_{2i} \times L_{2i} + C_{3i} \times L_{3i} + C_{3,ГНБj} \times L_{3,ГНБj} + C_4 \text{ КРУН 6кВ 10кВ 20 кВ} \times k + \\ + C_4 \text{ РП 6кВ 10кВ 20кВ} \times m + C_5 \text{ ТП 10/0,4 кВ} \times N_i + C_6 \text{ РТП 10/0,4 кВ} \times N_i, \text{ (руб.)}$$

4. В случае если заявитель при технологическом присоединении запрашивает вторую или первую категорию надежности электроснабжения (технологическое присоединение к двум независимым источникам энергоснабжения), то размер платы за технологическое присоединение ( $P_{\text{общ}}$ ) определяется следующим образом:

$$P_{\text{общ}} = P + (P_{\text{ист1}} + P_{\text{ист2}}) \text{ (руб.)},$$

где:

$$P = C_1 \text{ (руб.)};$$

$P_{\text{ист1}}$  - расходы на мероприятия "последней мили" по первому независимому источнику энергоснабжения, осуществляемые для конкретного присоединения в зависимости от способа присоединения и уровня запрашиваемого напряжения на основании выданных сетевой организацией технических условий (руб.).

$P_{\text{ист2}}$  - расходы на мероприятия "последней мили" по второму независимому источнику энергоснабжения, осуществляемые для конкретного присоединения в зависимости от способа присоединения и уровня запрашиваемого напряжения на основании выданных сетевой организацией технических условий (руб.).

5. Если при технологическом присоединении заявителя согласно техническим условиям срок выполнения мероприятий по технологическому присоединению предусмотрен на период больше одного года, то стоимость мероприятий, учитываемых в плате, рассчитанной в год подачи заявки, индексируется следующим образом:

- 50% стоимости мероприятий, предусмотренных техническими условиями, умножается на произведение прогнозных индексов цен производителей по подразделу "Строительство" раздела "Капитальные вложения (инвестиции)", публикуемых Министерством экономического развития Российской Федерации на соответствующий год (при отсутствии данного индекса используется индекс потребительских цен на соответствующий год) за половину периода, указанного в технических условиях, начиная с года, следующего за годом утверждения платы,

- 50% стоимости мероприятий, предусмотренных техническими условиями, умножается на произведение прогнозных индексов производителей по подразделу "Строительство" раздела "Капитальные вложения (инвестиции)", публикуемых Министерством экономического развития Российской Федерации на соответствующий год (при отсутствии данного индекса используется индекс потребительских цен на соответствующий год) за период, указанный в технических условиях, начиная с года, следующего за годом утверждения платы.

6. Для заявителей, осуществляющих технологическое присоединение своих энергопринимающих устройств максимальной мощностью не более 150 кВт (с учетом мощности ранее присоединенных в данной точке присоединения энергопринимающих устройств), формула платы за технологическое присоединение энергопринимающих устройств таких заявителей имеет следующий вид:

$$P_{\text{не более 150 кВт}} = C_1$$

Стандартизированные тарифные ставки  $C_2$ ,  $C_3$ ,  $C_{3,ГНБ}$  применяются к протяженности линий электропередачи по трассе.

Размер платы для каждого технологического присоединения рассчитывается сетевой организацией в соответствии с утвержденной формулой.

#### **5. Срок действия данных сведений.**

В течение 60 дней, а в случае внесения изменений в вышеуказанные нормативные акты – до внесения данных изменений.

Заместитель начальника Управления  
технологических присоединений  
и развития услуг



**В.Г. Грабовский**

**ФОРМА ЗАЯВКИ НА УЧАСТИЕ В АУКЦИОНЕ  
на право заключения договора аренды земельного участка**

**В Аукционную комиссию, сформированную Комитетом по конкурентной политике Московской области  
Заявитель**

\_\_\_\_\_ (Ф.И.О. гражданина, индивидуального предпринимателя,  
наименование юридического лица с указанием организационно-правовой формы, крестьянского (фермерского) хозяйства)  
**в лице** \_\_\_\_\_ (Ф.И.О. руководителя юридического лица, главы крестьянского (фермерского хозяйства) или уполномоченного лица)  
**действующего на основании**<sup>1</sup> \_\_\_\_\_ (Устав, Положение, Соглашение и т.д.)

**(заполняется гражданином, индивидуальным предпринимателем)**  
Паспортные данные: серия.....№ ....., дата выдачи «.....» .....г.  
кем выдан.....  
Адрес места жительства (по паспорту).....  
Почтовый адрес для направления корреспонденции.....  
Контактный телефон.....  
ОГРНИП (для индивидуального предпринимателя, КФХ): № .....

**(заполняется юридическим лицом)**  
Адрес местонахождения.....  
Почтовый адрес для направления корреспонденции.....  
Контактный телефон.....  
ИНН.....КПП.....ОГРН.....

**Представитель Заявителя**<sup>2</sup>.....(Ф.И.О.).....  
Действует на основании доверенности от «.....».....20.....г., № .....,  
Паспортные данные представителя: серия.....№ ....., дата выдачи «.....» .....г.  
кем выдан.....  
Адрес места жительства (по паспорту).....  
Почтовый адрес для направления корреспонденции.....  
Контактный телефон.....

**принял решение об участии в аукционе на право заключения договора аренды земельного участка:**  
Дата аукциона: ..... кадастровый номер земельного участка .....,  
площадь земельного участка.....кв.м.  
Местоположение (адрес) земельного участка: .....

**и обязуется обеспечить поступление задатка в размере \_\_\_\_\_ руб. \_\_\_\_\_ (сумма прописью),  
в сроки и в порядке установленные в Извещении о проведении аукциона на указанный Земельный участок.**

1. Заявитель обязуется:
  - 1.1. Соблюдать условия и порядок проведения аукциона, содержащиеся в Извещении о проведении аукциона.
  - 1.2. В случае признания Победителем аукциона заключить договор аренды с Арендодателем в соответствии с порядком, сроками и требованиями, установленными Извещением о проведении аукциона и договором аренды земельного участка.
  - 1.3. Использовать земельный участок в соответствии с видом разрешенного использования, указанным в Извещении о проведении аукциона и договоре аренды земельного участка.
2. Заявителю понятны все требования и положения Извещения о проведении аукциона. Заявителю известно фактическое состояние и технические характеристики Земельного участка **и он не имеет претензий к ним.**
3. Заявитель извещен о том, что он вправе отозвать Заявку в любое время до установленной даты и времени окончания подачи Заявок на участие в аукционе, в порядке, установленном в Извещении о проведении аукциона.
4. Изменение вида разрешенного использования Земельного участка, переданного в аренду по результатам аукциона, в течение срока действия договора аренды не допускается.
5. Ответственность за достоверность представленных документов и информации несет Заявитель.
6. Заявитель подтверждает, что на дату подписания настоящей Заявки ознакомлен с порядком проведения аукциона, порядком внесения задатка, Извещением о проведении аукциона и проектом договора аренды, и они ему понятны. Заявитель подтверждает, что надлежащим образом ознакомлен с реальным состоянием выставляемого на аукцион Земельного участка и информацией о нем.
7. Заявитель осведомлен и согласен с тем, что Арендодатель / Организатор аукциона не несут ответственности за ущерб, который может быть причинен Заявителю отменой аукциона, внесением изменений в Извещении о проведении аукциона, а также приостановлением процедуры проведения аукциона. При этом Заявитель считается уведомленным об отмене аукциона, внесении изменений в Извещении о проведении аукциона с даты публикации информации об отмене аукциона, внесении изменений в Извещении о проведении аукциона на официальном сайте торгов Российской Федерации в информационно-телекоммуникационной сети «Интернет» для размещения информации о проведении торгов [www.torgi.gov.ru](http://www.torgi.gov.ru).
8. Условия аукциона по данному Земельному участку, порядок и условия заключения договора аренды с Участником аукциона являются условиями публичной оферты, а подача Заявки на участие в аукционе является акцептом такой оферты.
9. В соответствии с Федеральным законом от 27.07.2006 № 152-ФЗ «О персональных данных» (далее - Федеральный закон от 27.07.2006 № 152-ФЗ), подавая Заявку, Заявитель дает согласие на обработку персональных данных, указанных выше и содержащихся в представленных документах, в целях участия в аукционе (под обработкой персональных данных понимается совершение, в том числе, следующих действий: сбор, систематизация, накопление, хранение, уточнение (обновление, изменение), использование, обезличивание, блокирование, уничтожение персональных данных, описание способов обработки данных приведено в Федеральном законе от 27.07.2006 № 152-ФЗ), а также на передачу такой информации третьим лицам, в случаях, установленных

<sup>1</sup> Заполняется при подаче Заявки юридическим лицом.  
<sup>2</sup> Заполняется при подаче Заявки лицом, действующим по доверенности.

нормативными документами вышестоящих органов и законодательством. Настоящее согласие действует бессрочно и может быть отозвано в любой момент по соглашению сторон. Заявитель подтверждает, что ознакомлен с положениями Федерального закона от 27.07.2006 №152-ФЗ, права и обязанности в области защиты персональных данных ему известны.

**Платежные реквизиты Заявителя:**

---

(наименование для юридического лица, крестьянского (фермерского) хозяйства,  
Ф.И.О. для гражданина, индивидуального предпринимателя)

|                            |  |  |  |  |  |  |  |  |  |  |  |  |  |  |
|----------------------------|--|--|--|--|--|--|--|--|--|--|--|--|--|--|
| ИНН <sup>3</sup> Заявителя |  |  |  |  |  |  |  |  |  |  |  |  |  |  |
| КПП <sup>4</sup> Заявителя |  |  |  |  |  |  |  |  |  |  |  |  |  |  |

---

(Наименование Банка, в котором у Заявителя открыт счет; название города, где находится банк, отделение банка)

|               |  |  |  |  |  |  |  |  |  |  |  |  |  |  |  |  |  |  |
|---------------|--|--|--|--|--|--|--|--|--|--|--|--|--|--|--|--|--|--|
| р/с или (л/с) |  |  |  |  |  |  |  |  |  |  |  |  |  |  |  |  |  |  |
| к/с           |  |  |  |  |  |  |  |  |  |  |  |  |  |  |  |  |  |  |
| <b>ИНН</b>    |  |  |  |  |  |  |  |  |  |  |  |  |  |  |  |  |  |  |
| <b>КПП</b>    |  |  |  |  |  |  |  |  |  |  |  |  |  |  |  |  |  |  |
| <b>БИК</b>    |  |  |  |  |  |  |  |  |  |  |  |  |  |  |  |  |  |  |

**Заявитель (уполномоченный представитель):**

---

(подпись Заявителя или его уполномоченного представителя)

**М.П.** (при наличии)

---

<sup>3</sup> ИНН для граждан 12 знаков (при наличии), ИНН для юридических лиц 10 знаков. Заявители – граждане указывают ИНН в соответствии со свидетельством о постановке на учет физического лица в налоговом органе.

<sup>4</sup> КПП в отношении юридических лиц и индивидуальных предпринимателей.



## ПРОЕКТ СОГЛАШЕНИЯ О ЗАДАТКЕ № \_\_\_\_\_

« \_\_\_\_ » \_\_\_\_\_ г.

Комитет по конкурентной политике Московской области в лице \_\_\_\_\_, действующего на основании \_\_\_\_\_, именуемый в дальнейшем «Организатор аукциона», с одной стороны, Государственное казенное учреждение Московской области «Региональный центр торгов», в лице \_\_\_\_\_, действующего на основании \_\_\_\_\_, именуемое далее «Лицо, осуществляющее организационно-технические функции», с другой стороны, и \_\_\_\_\_, именуемое в дальнейшем «Заявитель», в лице \_\_\_\_\_, действующего на основании \_\_\_\_\_, с третьей стороны, заключили настоящее Соглашение о нижеследующем:

### 1. Предмет Соглашения

Заявитель в доказательство намерения заключить договор аренды земельного участка, находящегося в собственности \_\_\_\_\_/образованный из земель или земельного участка, государственная собственность на которые не разграничена, расположенного по адресу: Московская область, \_\_\_\_\_ (далее - Аукцион), а также в качестве обеспечения надлежащего исполнения своих обязательств, в счет причитающихся с него по договору аренды земельного участка платежей, перечисляет денежные средства в размере \_\_\_\_\_ руб. \_\_ коп., предусмотренном разделом 2 настоящего Соглашения.

### 2. Порядок перечисления денежных средств

2.1. Заявитель перечисляет денежные средства (п.1) по следующим банковским реквизитам:

**Получатель платежа:** МЭФ Московской области

(л/с 05868217110 - Государственное казенное учреждение Московской области «Региональный центр торгов»), ОГРН 1145024006577, ИНН 5024147611, КПП 502401001,

р/с 40302810845254000001, БИК 044525000,

Банк получателя: ГУ Банка России по ЦФО

В связи с отсутствием КБК при заполнении полей (104, 105) платежного поручения (квитанции об оплате) для перечисления задатка рекомендуется указывать в соответствующих полях КБК - «0», ОКТМО - «0».

2.2. В документе, подтверждающем внесение задатка, в обязательном порядке указывается назначение платежа: «Задаток для участия в аукционе « \_\_\_\_ » \_\_\_\_\_ 20\_\_ (дата аукциона), по Соглашению о задатке от « \_\_\_\_ » \_\_\_\_\_ 20\_\_ № \_\_\_\_ » (при наличии реквизитов Соглашения о задатке), НДС не облагается.

2.3. Платежи (п.1) осуществляются исключительно заявителем только в форме безналичного расчета в российских рублях.

2.4. Плательщиком денежных средств в качестве задатка может быть исключительно Заявитель. Не допускается перечисление денежных средств в качестве задатка иными лицами. Перечисленные денежные средства иными лицами будут считаться ошибочно перечисленными денежными средствами и возвращены плательщику.

2.5. В случае установления Аукционной комиссией не поступления в указанный в Извещении о проведении аукциона срок и порядке суммы задатка, обязательства заявителя по внесению задатка считаются неисполненными.

2.6. Порядок возврата задатка в случаях, установленных действующим законодательством, определен в разделе 7 Извещения о проведении аукциона № \_\_\_\_.

### 3. Ответственность Сторон

3.1. Ответственность сторон за неисполнение либо ненадлежащее исполнение настоящего Соглашения наступает в соответствии с действующим законодательством.

3.2. Все споры и разногласия, которые могут возникнуть в результате исполнения Сторонами условий настоящего Соглашения, будут по возможности решаться путем переговоров. В случае невозможности разрешения споров путем переговоров Стороны рассматривают их в установленном законом порядке.

#### 4. Срок действия Соглашения

4.1. Соглашение вступает в силу с момента подписания его Сторонами.

4.2. Соглашение прекращает свое действие с момента надлежащего исполнения Сторонами взятых на себя обязательств.

#### 5. Заключительные положения

5.1. Все изменения и дополнения к настоящему Соглашению, включая уточнение реквизитов Заявителя, оформляются письменно дополнительным соглашением.

5.2. Настоящее Соглашение составлено в 3 (трех) подлинных экземплярах.

#### 6. Юридические адреса и реквизиты Сторон

Лицо, осуществляющее  
организационно-технические  
функции

Организатор аукциона

Заявитель

#### 7. Подписи сторон

Должность

Должность

от Заявителя

\_\_\_\_\_/\_\_\_\_\_/\_\_\_\_\_  
Подпись

\_\_\_\_\_/\_\_\_\_\_/\_\_\_\_\_  
Подпись

\_\_\_\_\_/\_\_\_\_\_/\_\_\_\_\_  
Подпись

НА БЛАНКЕ ОРГАНИЗАЦИИ  
(при наличии)

В \_\_\_\_\_  
(Организатор аукциона)

от \_\_\_\_\_  
(Ф.И.О. физического лица или  
Ф.И.О. генерального директора  
или представителя организации)

\_\_\_\_\_  
(наименование организации)

### Запрос на осмотр Земельного участка

Прошу оформить документ для осмотра Земельного участка:

Кадастровый номер: \_\_\_\_\_

Местоположение (адрес): \_\_\_\_\_

Дата аукциона: \_\_\_\_\_

№ аукциона: \_\_\_\_\_

Уполномоченное лицо на осмотр:

\_\_\_\_\_  
Ф.И.О.

Контактные телефоны: \_\_\_\_\_

Адрес электронной почты (e-mail): \_\_\_\_\_

Для юридических лиц:

Руководитель \_\_\_\_\_ Подпись \_\_\_\_\_ Ф.И.О.

М.П. (при наличии)

Для индивидуальных предпринимателей:

Индивидуальный предприниматель \_\_\_\_\_ Подпись \_\_\_\_\_ Ф.И.О.

М.П. (при наличии)

Для физических лиц: \_\_\_\_\_ Подпись \_\_\_\_\_ Ф.И.О.

**Проект договора аренды земельного участка**  
**ДОГОВОР**  
аренды земельного участка, заключаемый по результатам проведения торгов

№ \_\_\_\_\_

Место заключения \_\_\_\_\_ «\_\_» \_\_\_\_\_ 20\_\_ года

\_\_\_\_\_, (ОГРН \_\_\_\_\_, ИНН/КПП \_\_\_\_\_ / \_\_\_\_\_, в лице \_\_\_\_\_, действующ\_ на основании \_\_\_\_\_, зарегистрированного \_\_\_\_\_, именуем\_ в дальнейшем **Арендодатель**, юридический адрес: Московская область, \_\_\_\_\_, с одной стороны, и

\_\_\_\_\_, (ОГРН \_\_\_\_\_, ИНН/КПП \_\_\_\_\_ / \_\_\_\_\_, юридический адрес: \_\_\_\_\_, в лице \_\_\_\_\_, действующ\_ на основании \_\_\_\_\_, с другой стороны, именуемое в дальнейш\_ **Арендатор**, при совместном упоминании, именуемые в дальнейшем **Стороны**, на основании \_\_\_\_\_, заключили настоящий договор о нижеследующем.

**I. Предмет и цель договора**

1.1. Арендодатель обязуется предоставить Арендатору за плату во временное владение и пользование земельный участок площадью \_\_\_\_ кв.м., с кадастровым номером \_\_\_\_\_, категория земель \_\_\_\_\_ с видом разрешенного использования \_\_\_\_\_, расположенный по адресу: \_\_\_\_\_ (далее по тексту – Земельный участок), а Арендатор обязуется принять Земельный участок по акту приема-передачи (Приложение 3 является неотъемлемой частью настоящего договора).

1.2. Настоящий договор заключен на основании протокола о \_\_\_\_\_ (далее по тексту – Протокол), являющегося приложением 1 к настоящему договору.

1.3. Участок предоставляется для \_\_\_\_\_.

1.4. Сведения об ограничениях (обременениях) прав на Земельный участок: отсутствуют.

1.5. На Земельном участке объекты недвижимого имущества отсутствуют.

**II. Срок договора**

2.1. Настоящий договор заключается на срок 9 лет с «\_\_» \_\_\_\_\_ 20\_\_ года по «\_\_» \_\_\_\_\_ 20\_\_ года.

2.2. Земельный участок считается переданным Арендодателем Арендатору и принятым Арендатором с момента подписания акта-приема передачи Земельного участка.

Договор считается заключенным с момента передачи Земельного участка. Акт приема-передачи Земельного участка подписывается одновременно с подписанием настоящего договора.

2.3. Договор подлежит государственной регистрации в установленном законодательством Российской Федерации, законодательством Московской области порядке.

**III. Арендная плата**

3.1. Арендная плата начисляется с даты передачи Земельного участка по акту приема-передачи Земельного участка.

3.2. Размер годовой арендной платы устанавливается в соответствии с Протоколом.

3.3. Размер арендной платы за земельный участок определяется в Приложении 2 к настоящему договору, которое является его неотъемлемой частью.

Сумма ежемесячной/ежеквартальной арендной платы устанавливается в размере в соответствии с Приложением 2.

3.4. Арендная плата вносится Арендатором ежемесячно/ежеквартально в полном объеме в размере, установленном в Приложении 2, не позднее \_\_\_\_\_ включительно, путем внесения денежных

средств, безналичным порядком с обязательным указанием в платежном документе назначения платежа, номера и даты настоящего договора по следующим реквизитам:

\_\_\_\_\_  
\_\_\_\_\_  
\_\_\_\_\_.

3.5. Арендная плата за неполный период (квартал/месяц) исчисляется пропорционально количеству календарных дней аренды в квартале/месяце к количеству дней данного квартала/месяца.

3.6. Сумма поступлений зачисляется сначала в счет оплаты основного долга, и только при погашении основного долга зачисляется в счет оплаты пени, вне зависимости от назначения платежа, указанного в платежном поручении.

3.7. Обязательства по оплате по настоящему договору считаются исполненными после внесения Арендатором арендной платы в полном объеме за период, установленный пунктом 3.4 настоящего договора. При внесении Арендатором арендной платы не в полном объеме, установленном пунктом 3.4 настоящего договора, обязательства по настоящему договору считаются неисполненными.

Датой исполнения обязательств по внесению арендной платы является дата поступления арендной платы в бюджет муниципального образования.

#### IV. Права и обязанности Сторон

4.1. Арендодатель имеет право:

4.1.1. Досрочно расторгнуть настоящий договор в порядке и в случаях, предусмотренных действующим законодательством и настоящим договором, в том числе при:

- использовании Земельного участка способами, приводящими к его порче;
- использовании Земельного участка не в соответствии с видом его разрешенного использования;
- использовании Земельного участка не в соответствии с его целевым назначением;
- неиспользовании/не освоении Земельного участка в течении 1 года;
- не внесении арендной платы либо внесении не в полном объеме более чем 2 (два) периодов подряд;
- в случае не подписания арендатором дополнительных соглашений к настоящему договору, о внесении изменений, указанных в п. 4.1.3;
- в случае нарушения п. 4.5;
- нахождения Арендатора в любой стадии процедуры банкротства (наблюдения, финансового оздоровления, внешнего управления, конкурсного производства);
- в случае осуществления Арендатором самовольной постройки на Земельном участке.

4.1.2. На беспрепятственный доступ на территорию Земельного участка с целью его осмотра на предмет соблюдения условий настоящего договора.

4.1.3. Вносить в настоящий договор необходимые изменения и дополнения в случае внесения таковых в действующее законодательство Российской Федерации, законодательство Московской области.

4.1.4. На возмещение убытков, причиненных ухудшением качества Земельного участка и экологической обстановки в результате хозяйственной деятельности Арендатора, а также по иным основаниям, предусмотренным законодательством Российской Федерации, законодательством Московской области.

4.1.5. Изъять Земельный участок в порядке, установленном действующим законодательством Российской Федерации, законодательством Московской области.

4.1.6. Обратиться в суд за взысканием задолженности по арендной плате после однократного неисполнения Арендатором обязанности по внесению арендной платы в полном объеме за период, установленный пунктом 3.4 настоящего договора.

#### 4.2. Арендодатель обязан:

4.2.1. Передать Арендатору Земельный участок по акту приема-передачи в день подписания настоящего договора.

4.2.2. Не чинить препятствия Арендатору в правомерном использовании (владении и пользовании) Земельного участка.

4.2.3. Не вмешиваться в хозяйственную деятельность Арендатора, если она не противоречит условиям настоящего договора и действующего законодательства Российской Федерации, законодательства Московской области, регулирующего правоотношения по настоящему договору.

4.2.4. В письменной форме в пятидневный срок уведомлять Арендатора об изменении реквизитов, указанных в пункте 3.4 настоящего договора, а также об изменении ИНН, КПП, почтового адреса, контактного телефона.

#### 4.3. Арендатор имеет право:

4.3.1. Использовать участок на условиях, установленных настоящим договором исходя из вида деятельности, разрешенного использования и целевого назначения Земельного участка.

4.3.2. Возводить с соблюдением правил землепользования и застройки здания, строения, сооружения в соответствии с целью, указанной в п.1.3 настоящего договора, его разрешенным использованием с соблюдением требований градостроительных регламентов и иных правил и норм.

#### 4.4. Арендатор обязан:

4.4.1. Использовать участок в соответствии с целью и условиями его предоставления.

4.4.2. При досрочном расторжении настоящего договора или по истечении его срока все произведенные без разрешения Арендодателя на Земельном участке улучшения передать Арендодателю безвозмездно.

4.4.3. Не допускать действий, приводящих к ухудшению качественных характеристик арендуемого участка и прилегающих к нему территорий, экологической обстановки местности, а также к загрязнению территории.

4.4.4. Обеспечивать Арендодателю, органам муниципального и государственного контроля свободный доступ на участок, специально выделенные части участка, в расположенные на участке здания и сооружения.

4.4.5. Выполнять условия эксплуатации городских подземных и наземных коммуникаций, сооружений, дорог, проездов и т.п. и не препятствовать их ремонту и обслуживанию (*в случае если такие расположены на земельном участке*).

4.4.6. В десятидневный срок со дня изменения своего наименования (*для юридических лиц*), местонахождения (почтового адреса) и контактного телефона письменно сообщить о таких изменениях Арендодателю.

4.4.7. Не нарушать права других землепользователей, а также порядок пользования водными, лесными и другими природными объектами.

4.4.8. Осуществлять мероприятия по охране земель, установленные действующим законодательством Российской Федерации, законодательством Московской области.

4.4.9. Обеспечить допуск представителей собственника или представителей организации, осуществляющей эксплуатацию инженерных коммуникаций, к объекту инженерных коммуникаций в целях обеспечения безопасности данных инженерных коммуникаций (*в случае, если земельный участок полностью или частично расположен в охранной зоне, установленной в отношении линейного объекта*).

4.4.10. Ежеквартально/ежемесячно и в полном объеме уплачивать причитающуюся Арендодателю арендную плату и по требованию Арендодателя представлять копии платежных документов, подтверждающих факт оплаты арендной платы.

4.4.11. В случае получения уведомления от Арендодателя, согласно п. 4.2.4 настоящего договора перечислять арендную плату по реквизитам, указанным в уведомлении.

4.4.12. Передать участок Арендодателю по Акту приема-передачи в течение пяти дней после окончания срока действия настоящего договора.

4.5. Арендатор не вправе уступать права и осуществлять перевод долга по обязательствам, возникшим из договора. Обязательства по договору должны быть исполнены Арендатором лично.

## V. Ответственность сторон

5.1. За нарушение условий настоящего договора стороны несут ответственность в соответствии с действующим законодательством и настоящим договором.

5.2. По требованию Арендодателя настоящий договор аренды может быть досрочно расторгнут судом в случаях, указанных в п. 4.1.1 настоящего договора.

Арендодатель вправе требовать досрочного расторжения настоящего договора только после направления Арендатору письменной претензии о необходимости исполнения им обязательства в течении 30 дней с момента ее направления.

5.3. За нарушение сроков внесения арендной платы Арендатор уплачивает Арендодателю пени в размере 0,05% от неуплаченной суммы за каждый день просрочки.

## VI. Рассмотрение споров

6.1. Все споры и разногласия, которые могут возникнуть между Сторонами, разрешаются путем переговоров.

6.2. При невозможности урегулирования спорных вопросов в процессе переговоров споры подлежат рассмотрению в Арбитражном суде Московской области.

## VII. Изменение условий договора

7.1. Изменения и дополнения к условиям настоящего договора действительны при условии, что они оформлены в письменном виде и подписаны уполномоченными представителями сторон по настоящему договору в форме дополнительного соглашения, которое является неотъемлемой частью настоящего договора /и подлежит регистрации в установленном порядке.

7.2. Изменение вида разрешенного использования Земельного участка не допускается.

## VIII. Дополнительные и особые условия договора

8.1. О форс-мажорных обстоятельствах каждая из сторон обязана немедленно известить другую. Сообщение должно быть подтверждено документом, выданным уполномоченным на то государственным органом. При продолжительности форс-мажорных обстоятельств свыше 6 (шести) месяцев или при не устранении последствий этих обстоятельств в течение 6 месяцев стороны должны встретиться для выработки взаимоприемлемого решения, связанного с продолжением настоящего договора.

8.2. Расходы по государственной регистрации настоящего договора, а также изменений и дополнений к нему возлагаются на Арендатора.

8.3. Настоящий договор аренды составлен в трех экземплярах, имеющих равную юридическую силу, по одному для каждой из Сторон и для органа, осуществляющего государственную регистрацию.

## IX. Приложения

К настоящему договору прилагается и является его неотъемлемой частью:

- Протокол (Приложение 1)
- Расчет арендной платы (Приложение 2)
- Акт приема-передачи Земельного участка (Приложение 3).

## X. Адреса, реквизиты и подписи Сторон

### Арендодатель:

Адрес: \_\_\_\_\_ ;  
ИНН \_\_\_\_\_ ;  
КПП \_\_\_\_\_ ;  
Банковские реквизиты: \_\_\_\_\_ ;  
р/с \_\_\_\_\_ ;  
БИК \_\_\_\_\_ ;  
ОКТМО \_\_\_\_\_ .

### Арендатор:

Адрес \_\_\_\_\_ ;  
ИНН \_\_\_\_\_ ;  
КПП \_\_\_\_\_ ;  
Банковские реквизиты: \_\_\_\_\_ ;  
р/с \_\_\_\_\_ ;  
в (наименование банка)  
к/с \_\_\_\_\_ ;  
БИК \_\_\_\_\_ /

\_\_\_\_\_ М.П.

\_\_\_\_\_ М.П.

Расчет арендной платы за Земельный участок

1. Годовая арендная плата за земельный участок определяется в соответствии с Протоколом.

| № п/п | S, кв.м | ВРИ | Годовая арендная плата, руб. |
|-------|---------|-----|------------------------------|
|       |         |     |                              |

2. Годовая арендная плата за Земельный участок составляет \_\_\_\_\_ рублей, а сумма ежеквартального/ежемесячного платежа:

|                | Арендная плата (руб.) |
|----------------|-----------------------|
| Квартал/Месяц  |                       |
| Квартал/Месяц* |                       |

\* указывается сумма платежа за неполный период с обязательным указанием неполного периода.

Подписи сторон

**Арендодатель:**

**Арендатор:**

\_\_\_\_\_

М.П.

\_\_\_\_\_

М.П.



А К Т  
приема-передачи земельного участка

\_\_\_\_\_, (ОГРН \_\_\_\_\_,  
ИНН/КПП \_\_\_\_\_/\_\_\_\_\_, в лице \_\_\_\_\_, действующ\_ на  
основании \_\_\_\_\_, зарегистрированного \_\_\_\_\_, именуем\_ в  
дальнейшем **Арендодатель**, юридический адрес: Московская область, \_\_\_\_\_, с  
одной стороны, и

\_\_\_\_\_, (ОГРН \_\_\_\_\_, ИНН/КПП  
\_\_\_\_\_/\_\_\_\_\_, юридический адрес: \_\_\_\_\_, в лице  
\_\_\_\_\_, действующ\_ на основании \_\_\_\_\_, с другой стороны, именуем\_ в  
дальнейшем **Арендатор**, при совместном упоминании, именуемые в дальнейшем Стороны, на  
основании \_\_\_\_\_, составили настоящий акт приема-передачи к настоящему договору  
аренды земельного участка №\_\_ от \_\_.\_\_.\_\_\_\_ о нижеследующем.

1. Арендодатель передал, а Арендатор принял во временное владение и пользование за плату  
Земельный участок площадью \_\_\_\_ кв.м., с кадастровым номером \_\_\_\_\_, категория земли \_\_\_\_\_ с  
видом разрешенного использования \_\_\_\_\_, расположенный по адресу:  
\_\_\_\_\_ (далее по тексту – Земельный участок).

2. Переданный Земельный участок на момент его приема-передачи находится в состоянии,  
удовлетворяющем Арендатора.

3. Арендатор претензий к Арендодателю не имеет.

Подписи Сторон

**Арендодатель:**

**Арендатор:**

\_\_\_\_\_

М.П.

\_\_\_\_\_

М.П.

## СХЕМА ПРОЕЗДА

Московская область, Красногорский район, п/о Путилково, 69-й км МКАД,  
ООО ЗАО «Гринвуд», стр. 17, 5 этаж, ГКУ «РЦТ».



ПРОШТО И  
ПРОНУМЕРОВАНО  
  
\_\_\_\_\_ ЛИСТОВ  
  
Исп. \_\_\_\_\_

**ЛИСТ СОГЛАСОВАНИЯ  
ИЗВЕЩЕНИЯ О ПРОВЕДЕНИИ АУКЦИОНА № АЗ-МОЖ/19-2056**

Управление реализации  
земельных прав

\_\_\_\_\_

Отдел финансово-экономической  
деятельности и государственных закупок

\_\_\_\_\_

Первый заместитель директора

\_\_\_\_\_

Директор

\_\_\_\_\_

**СОГЛАСОВАНИЕ  
ИЗВЕЩЕНИЯ О ПРОВЕДЕНИИ АУКЦИОНА**

\_\_\_\_\_/

\_\_\_\_\_/

\_\_\_\_\_/

\_\_\_\_\_/

Исполнитель

\_\_\_\_\_