



# СОВЕТ ДЕПУТАТОВ МОЖАЙСКОГО МУНИЦИПАЛЬНОГО РАЙОНА

## РЕШЕНИЕ

от 28.12.2017 № 912/61

### Об утверждении генерального плана сельского поселения Порецкое Можайского муниципального района Московской области

В соответствии с Градостроительным кодексом Российской Федерации, Федеральным законом от 06.10.2003 №131-ФЗ «Об общих принципах организации местного самоуправления в Российской Федерации», Законом Московской области от 07.03.2007 № 36/2007-ОЗ «О Генеральном плане развития Московской области», в рамках реализации государственной программы Московской области «Архитектура и градостроительство Подмосковья» на 2017-2021 годы, утвержденной постановлением Правительства Московской области от 25.10.2016 № 791/39, на основании Устава Можайского муниципального района Московской области, Совет депутатов Можайского муниципального района **РЕШИЛ**:

1. Утвердить генеральный план сельского поселения Порецкое Можайского муниципального района Московской области (прилагается).
2. Опубликовать настоящее решение в газете «Новая жизнь» и разместить на официальном сайте администрации Можайского муниципального района [www.admmozhaysk.ru](http://www.admmozhaysk.ru).
3. Настоящее решение вступает в силу со дня его официального опубликования.

ГЛАВА  
МОЖАЙСКОГО МУНИЦИПАЛЬНОГО РАЙОНА



*Л.С.АФНАСЬЕВА*  
Л.С.АФНАСЬЕВА

**ГЕНЕРАЛЬНЫЙ ПЛАН  
СЕЛЬСКОГО ПОСЕЛЕНИЯ ПОРЕЦКОЕ  
МОЖАЙСКОГО МУНИЦИПАЛЬНОГО РАЙОНА  
МОСКОВСКОЙ ОБЛАСТИ**

**ПОЛОЖЕНИЕ  
О ТЕРРИТОРИАЛЬНОМ ПЛАНИРОВАНИИ**

Главное управление архитектуры и градостроительства Московской области



Государственное унитарное предприятие Московской области  
«Научно-исследовательский и проектный институт градостроительства»  
(ГУП МО «НИИПИ градостроительства»)

129110, Москва, ул. Гвардейского, д.47, стр.3, тел: (495) 681-88-18, факс: (495) 681-20-56,  
www.niipigb.ru, e-mail: info@niipigb.ru

Заказчик: Главное управление архитектуры  
и градостроительства Московской области

Государственный контракт  
№ 1136/15 от 04.03.2015

Подготовка проектов документов территориального планирования муниципальных образований: Волоколамского, Воскресенского, Дмитровского, Егорьевского, Клинского, Коломенского, Лотошинского, Люберецкого, Можайского, Мытищинского, Ногинского, Озерского, Рузского, Сергиево-Посадского, Серебряно-Прудского, Серпуховского, Солнечногорского, Ступинского, Талдомского, Чеховского, Шагурского, Шаховского муниципальных районов Московской области, городских округов: Власиха, Восход, Долгопрудный, Дубна, Ивантеевка, Красноармейск, Краснознаменск, Лобня, Лосино-Петровский, Орехово-Зуево, Подольск, Протвино, Пушкино, Серпухов, Черноголовка, Электрогорск Московской области

Государственная программа Московской области  
«Архитектура и градостроительство Подмосковья» на 2014-18 годы

**Генеральный план сельского поселения  
Порецкое Можайского муниципального района Московской области**

Этап 75.3

Положение о территориальном планировании

Мастерская территориального планирования № 2

Генеральный директор	<i>А.А. Диденко</i>	О.В. Диденко
Зам. Генерального директора	<i>Д.В. Климов</i>	Д.В. Климов
Главный архитектор института	<i>О.В. Малинова</i>	О.В. Малинова
Главный инженер института	<i>А.А. Долганов</i>	А.А. Долганов
Руководитель МТП №2	<i>И.М. Дуванова</i>	И.М. Дуванова
Начальник ОЛТП МТП №2	<i>В.И. Лавренко</i>	В.И. Лавренко



*Глава от Порецкое М.О. - [подпись]*  
*Зам. Руководитель АИП - [подпись]*

Архив. №	Дата	Взам. Арх. №	Ф.И.О., подпись и дата внесения в эксплуатацию

ОБЩИЕ СВЕДЕНИЯ.....	8
1 ПЛАНИРОВОЧНАЯ ОРГАНИЗАЦИЯ ТЕРРИТОРИИ СЕЛЬСКОГО ПОСЕЛЕНИЯ ПОРЕЦКОЕ МОЖАЙСКОГО МУНИЦИПАЛЬНОГО РАЙОНА.....	9
2 ПАРАМЕТРЫ ФУНКЦИОНАЛЬНЫХ ЗОН.....	10
2.1 Планируемое функциональное зонирование территории.....	10
2.1.1 Параметры планируемого развития зон жилищного назначения.....	10
2.1.2 Параметры планируемого развития зон общественного назначения.....	11
2.1.3 Параметры планируемого развития зон производственных и коммунальных и коммерческих зон.....	12
2.1.4 Параметры планируемого развития зон транспортной и инженерной инфраструктуры.....	13
2.1.5 Параметры планируемого развития зон сельскохозяйственного назначения.....	14
2.1.6 Параметры планируемого развития зон рекреационного назначения.....	15
3 СВЕДЕНИЯ О ВИДАХ, НАЗНАЧЕНИИ И НАИМЕНОВАНИЯХ ОБЪЕКТОВ МЕСТНОГО ЗНАЧЕНИЯ.....	16
3.1 Планируемые объекты капитального строительства, необходимые для осуществления полномочий органов местного самоуправления.....	17
3.2 Развитие транспортной инфраструктуры.....	17
3.3 Развитие инженерной инфраструктуры местного значения.....	20
3.4 Планируемые мероприятия по охране окружающей среды.....	24
4 ГРАНИЦЫ НАСЕЛЕННЫХ ПУНКТОВ, ВХОДЯЩИХ В СОСТАВ СЕЛЬСКОГО ПОСЕЛЕНИЯ ПОРЕЦКОЕ.....	26
5 ОСНОВНЫЕ ПЛАНИРУЕМЫЕ ПОКАЗАТЕЛИ РАЗВИТИЯ ТЕРРИТОРИИ СЕЛЬСКОГО ПОСЕЛЕНИЯ ПОРЕЦКОЕ МОЖАЙСКОГО МУНИЦИПАЛЬНОГО РАЙОНА.....	81



**ГЕНЕРАЛЬНЫЙ ПЛАН СЕЛЬСКОГО ПОСЕЛЕНИЯ ПОРЕЦКОЕ МОЖАЙСКОГО МУНИЦИПАЛЬНОГО РАЙОНА МОСКОВСКОЙ ОБЛАСТИ**

Генеральный план сельского поселения Порецкое Можайского муниципального района Московской области (далее с.п. Порецкое, сельское поселение Порецкое, сельское поселение) подготовлен Государственным унитарным предприятием Московской области «Научно-исследовательский и проектный институт градостроительства» (ГУПИ МО «НИПИ градостроительства») на основании государственного контракта от 04.03.2015 № 1136/15 в рамках выполнения работ в составе мероприятий государственной программы Московской области «Архитектура и градостроительство Подмосковья» на 2014 – 2018 гг. Заказчик генерального плана сельского поселения Порецкое Можайского муниципального района Московской области – Главное управление архитектуры и градостроительства Московской области.

Генеральный план сельского поселения Порецкое является муниципальным правовым актом органа местного самоуправления Можайского муниципального района, устанавливающим цели и задачи территориального планирования развития муниципального образования, содержание мероприятий по территориальному планированию, обеспечивающие достижение поставленных целей и задач. Генеральный план сельского поселения является основанием для градостроительного зонирования территории и подготовки документации по планировке территории сельского поселения. Генеральный план содержит положение о территориальном планировании и карты генерального плана.

Положение о территориальном планировании включает в себя:

- цели и задачи территориального планирования развития сельского поселения Порецкое Можайского муниципального района;
- мероприятия по территориальному планированию развития сельского поселения Порецкое Можайского муниципального района.

Карты утверждаемой части генерального плана сельского поселения Порецкое Можайского муниципального района:

- Карта границ населенных пунктов, входящих в состав сельского поселения. Масштаб 1:10000;
  - Карта планируемого размещения объектов местного значения сельского поселения. Масштаб 1:10000;
  - Карта функциональных зон сельского поселения. Масштаб 1:10000.
- Материалы по обоснованию генерального плана содержат:
- Том 1 «Градостроительная организация территории» и соответствующие карты;
  - Том 2 «Охрана окружающей среды» и соответствующие карты;
  - Том 3 «Объекты культурного наследия» и соответствующие карты;

- Том 4 «Основные факторы риска возникновения чрезвычайных ситуаций природного и техногенного характера» и соответствующие карты;
- Генеральный план сельского поселения Поречье подготовлен в соответствии со следующими нормативными правовыми актами Российской Федерации и Московской области:
  - Градостроительным кодексом Российской Федерации;
  - Водным кодексом Российской Федерации;
  - Лесным кодексом Российской Федерации;
  - Земельным кодексом Российской Федерации;
  - Федеральным законом от 14.03.1995 № 33-ФЗ «Об особо охраняемых природных территориях»;
  - Федеральным законом от 10.01.2002 № 7-ФЗ «Об охране окружающей среды»;
  - Федеральным законом от 12.01.1996 № 8-ФЗ «О погребении и похоронном деле»;
  - Законом РФ от 21.02.1992 № 2395-1 «О недрах»;
  - Федеральным законом от 25.06.2002 № 73-ФЗ «Об объектах культурного наследия (памятниках истории и культуры) народов Российской Федерации»;
  - Федеральным законом от 06.10.2003 № 131-ФЗ «Об общих принципах организации местного самоуправления в Российской Федерации»;
  - Федеральным законом от 08.11.2007 № 257-ФЗ «Об автомобильных дорогах и о дорожной деятельности в Российской Федерации и о внесении изменений в отдельные законодательные акты Российской Федерации»;
  - Федеральным законом от 10.01.1996 № 4-ФЗ «О мелиорации земель»;
  - Федеральным законом от 24.07.2002 № 101-ФЗ «Об обороте земель сельскохозяйственного назначения»;
  - Федеральным законом от 27.07.2010 № 190-ФЗ «О теплоснабжении»;
  - Федеральным законом от 07.12.2011 № 416-ФЗ «О водоснабжении и водоотведении»;
  - Федеральным законом от 31.03.1999 № 69-ФЗ «О газоснабжении в Российской Федерации»;
  - Федеральным законом от 30.03.1999 № 52-ФЗ «О санитарно-эпидемиологическом благополучии населения»;
  - Постановлением Правительства РФ от 11.03.2010 № 138 «Об утверждении Федеральных правил использования воздушного пространства Российской Федерации»;
  - Федеральной целевой программой «Развитие транспортной системы России (2010 – 2021 год)», утвержденной постановлением Правительства Российской Федерации от 05.12.2001 № 848;
  - Программой деятельности Государственной компании «Российские автомобильные дороги» на долгосрочный период (2010–2020 годы)», утвержденной Распоряжением Правительства Российской Федерации от 31.12.2009 № 2146-р;
  - Схемой территориального планирования Российской Федерации в области федерального транспорта (железнодорожного, воздушного, морского, внутреннего водного транспорта) и автомобильных дорог федерального значения, утвержденной Распоряжением Правительства Российской Федерации от 19.03.2013 № 384-р;
  - Государственной программой Российской Федерации «Развитие транспортной системы», утвержденной Постановлением Правительства Российской Федерации от 15.04.2014 № 319;
  - Постановлением Правительства Российской Федерации от 17.11.2010 № 928 «О перечне автомобильных дорог общего пользования федерального значения»;
  - Постановлением Правительства Российской Федерации от 24.11.2016 № 1240

«Об установлении государственных систем координат, государственной системы высот и государственной гравиметрической системы»;

- Приказом Министерства экономического развития Российской Федерации от 07.12.2016 № 793 «Об утверждении Требований к описанию и отображению в документах территориального планирования объектов федерального значения, объектов регионального значения, объектов местного значения»;
- Приказом Министерства регионального развития Российской Федерации от 26.05.2011 № 244 «Об утверждении Методических рекомендаций по разработке проектов генеральных планов поселений и городских округов»;
- Законом Московской области от 30.03.2005 № 95/2005-ОЗ "О статусе и границах Можайского муниципального района и вновь образованных в его составе муниципальных образований";
- Законом Московской области от 07.03.2007 № 36/2007-ОЗ «О Генеральном плане развития Московской области»;
- Законом Московской области от 21.01.2005 № 26/2005-ОЗ «Об объектах культурного наследия (памятниках истории и культуры) в Московской области»;
- Законом Московской области от 17.07.2007 № 115/2007-ОЗ «О погребении и похоронном деле в Московской области»;
- Законом Московской области от 12.06.2004 № 75/2004-ОЗ «Об обороте земель сельскохозяйственного назначения на территории Московской области»;
- Схемой территориального планирования Московской области – основными положениями градостроительного развития, утвержденной постановлением Правительства Московской области от 11.07.2007 № 517/23;
- Схемой территориального планирования транспортного обслуживания Московской области, утвержденной постановлением Правительства Московской области от 25.03.2016 № 230/8;
- Постановлением Правительства Московской области от 05.08.2008 № 653/26 «О Перечне автомобильных дорог общего пользования регионального или межмуниципального значения Московской области»;
- Схемой развития и размещения особо охраняемых природных территорий в Московской области, утвержденной постановлением Правительства Московской области от 11.02.2009 № 106/5;
- Генеральной схемой газоснабжения Московской области на период до 2030 года, утвержденной решением Межведомственной комиссии по вопросам энергообеспечения Московской области от 14.11.2013 № 11;
- Постановлением Правительства Московской области от 22.09.2015 № 853/36 «О внесении изменений в государственную программу Московской области «Энергоэффективность и развитие энергетики»;
- Постановлением Правительства Московской области от 20.12.2004 № 778/50 об утверждении Программы Правительства Московской области «Развитие газификации в Московской области до 2025 года»;
- Постановлением Правительства Московской области от 25.10.2016 № 791/39 «Об утверждении государственной программы Московской области «Архитектура и градостроительство Подмосковья» на 2017-2021 годы;
- Постановлением Правительства Московской области от 25.10.2016 № 782/39 «Об утверждении государственной программы Московской области «Развитие и функционирование дорожно-транспортного комплекса на 2017-2021 годы»;

- Постановлением Правительства Московской области от 17.08.2015 № 713/30 «Об утверждении нормативов градостроительного проектирования Московской области»;
- Постановлением Правительства Московской области от 13.08.2013 № 602/31 «Об утверждении государственной программы Московской области «Сельское хозяйство Подмосковья»;
- Постановлением Правительства Московской области от 26.03.2014 № 194/9 «Об утверждении итогового отчёта о реализации долгосрочной целевой программы Московской области «Разработка Генерального плана развития Московской области на период до 2020 года»;
- Постановлением Правительства Московской области от 13.03.2014 № 157/5 «Об утверждении нормативной потребности муниципальных образований Московской области в объектах социальной инфраструктуры»;
- Постановлением Правительства Московской области от 15.05.2008 № 366/16 «О Стратегии развития электроэнергетики в Московской области на период до 2020 года»;
- Распоряжением Министрства культуры Московской области от 08.04.2015 №14РВ-80 «Об осуществлении государственного учета выявленных объектов культурного наследия, расположенных на территории Московской области»;
- Постановлением Правительства Московской области от 15.03.2002 № 84/9 «Об утверждении списка памятников истории и культуры»;
- Постановлением Главного государственного санитарного врача Российской Федерации от 25.09.2007 № 74 «О введении в действие новой редакции санитарно-эпидемиологических правил и предписаний СанПин 2.2.1/2.1.1.1200-03 «Санитарно-защитные зоны и санитарная классификация предприятий, сооружений и иных объектов»;
- Постановлением Главного государственного санитарного врача Российской Федерации от 28.06.2011 № 84 «Об утверждении СанПин 2.1.2882-11 «Гигиенические требования к размещению, устройству и содержанию кладбищ, зданий и сооружений похоронного назначения»;
- Постановлением Главного государственного санитарного врача РФ от 09.02.2015 № 8 «Об утверждении СанПин 2.4.3259-15 «Санитарно-эпидемиологические требования к устройству, содержанию и организации режима работы организаций для детей-сирот и детей, оставшихся без попечения родителей»;
- Постановлением Главного государственного санитарного врача РФ от 14.03.2002 № 10 «О водоснабжения и подопроводов питьевого назначения. СанПин 2.1.4.1110-02»;
- СП 36.13330.2012 «СНиП 2.05.06-85\*. Магистральные трубопроводы»;
- СП 42.13330.2016 «СНиП 2.07.01-89\*. Градостроительство. Планировка и застройка городских и сельских поселений».

Генеральный план сельского поселения Порецкое подготовлен с учётом:

- Схемы территориального планирования Можайского муниципального района Московской области, подготовленной ГУП МО «НИИПИ градостроительства» в 2012 г. (утверждена решением Совета депутатов Можайского муниципального района от 28.12.2012 № 536/2012-Р);
- проектом Генерального плана сельского поселения Порецкое Можайского муниципального района Московской области, подготовленного ГУП МО «НИИПИ градостроительства» в 2013-2014 г. (не утверждён)

При подготовке генерального плана использованы:

- Картографическая основа в масштабе 1:10000.
- Сведения государственного кадастра недвижимости, предоставленные Заказчиком.

## ОБЩИЕ СВЕДЕНИЯ

Сельское поселение Порецкое Можайского муниципального района расположено на западе Московской области.

Площадь территории сельского поселения Порецкое Можайского муниципального района составляет 39 611 га.

В составе сельского поселения Порецкое находятся 52 населенных пункта, с административным центром в селе Поречье:

- 1 село - Поречье;
- 1 посёлок - центральная усадьба совхоза «Синичино»;
- 50 деревень - Астафьево, Бакулино, Бареуки, Бурмакино, Бухарево, Вельяшево, Глядково, Заслоново, Горки, Грибово, Дальнее, Детяри, Ельник, Еремеево, Желомсено, Замоше, Золыно, Заслоново, Каменка, Кожино, Кузьево, Ладыгино, Лыкшево, Махово, Межутино, Мигино, Мотягино, Наричино, Небогатово, Никитино, Никольское, Новопокров, Новопоречье, Острицы-1, Острицы-2, Петраково, Поповка, Рассолово, Рогачево, Семейники, Синичино, Старая Тяга, Стеблево, Тимошино, Туянцево, Ульяново, Холмово, Чернево, Ширякино, Ягодино.

Сельское поселение Порецкое расположено на западе Московской области и граничит:

- на севере - с сельским поселением Середицкое Шаховского муниципального района Московской области;

- на востоке - с сельским поселением Осташевское Волоколамского муниципального района, с сельскими поселениями Горетовское и Бородинское Можайского муниципального района Московской области;

- на юге - с городским поселением Уваровка и сельским поселением Дровинское Можайского муниципального района Московской области;

- на западе - с Гагаринским муниципальным районом Смоленской области.

Граница сельского поселения Порецкое установлена законом Московской области от 30.03.2005 № 95/2005-ОЗ «О статусе и границах Можайского муниципального района и вновь образованных в его составе муниципальных образований» (далее сельское поселение Порецкое).

## 1 ПЛАНИРОВОЧНАЯ ОРГАНИЗАЦИЯ ТЕРРИТОРИИ СЕЛЬСКОГО ПОСЕЛЕНИЯ ПОРЕЦКОЕМОЖАЙСКОГО МУНИЦИПАЛЬНОГО РАЙОНА

К основным особенностям планировочной организации территории сельского поселения можно отнести:

- удаленность поселения от центра Московской области;
- наличие уникальных природно-заповедных территорий - планируемый природный парк областного значения «Верхнерузско-Москворецкий»;
- наличие достаточно развитой транспортной инфраструктуры, включающей сеть внешних автомобильных дорог регионального значения;
- преимущественно сельскохозяйственное развитие территории сельского поселения;
- чистая экологическая среда;
- высокая степень залесённости территории сельского поселения.

Сельское поселение Порецкое относится к группе муниципальных образований со средним уровнем развития и имеет преимущественно сельскохозяйственное направление развития. Удалённость сельского поселения Порецкое от автомобильных дорог с высокой интенсивностью движения, железных дорог, а также отсутствие вредных производств на территории позволяют относить сельское поселение к территориям с высоким природно-экологическим потенциалом и благоприятствуют развитию туристического направления.

На территории сельского поселения Порецкое планируется Природный парк областного значения «Верхнерузско-Москворецкий».

В соответствии со ст. 15 Закона Московской области от 27.03.2003 №96/2003-ОЗ «Об особо охраняемых природных территориях» природные парки являются природоохранными рекреационными учреждениями, находящимися в ведении уполномоченного органа, территориями которых включено в себя природные комплексы и объекты, имеющие значительную экологическую и эстетическую ценность, и предназначены для использования в природоохранных, просветительских и рекреационных целях.

Природные парки располагаются на землях, предоставленных им в постоянное (бессрочное) пользование, в отдельных случаях - на землях иных пользователей, а также собственников.

На природные парки Московской области возлагаются следующие задачи:

- сохранение природной среды, природных ландшафтов, растительного и животного мира;
- создание условий для отдыха и сохранения рекреационных ресурсов;
- разработка и внедрение эффективных методов охраны природы и поддержание экологического баланса в условиях рекреационного использования территорий.

Конкретные особенности, зонирование и режим каждого природного парка определяются положением об этом природном парке, утверждаемым Правительством Московской области по согласованию с федеральными органами исполнительной власти в области охраны окружающей среды и соответствующим органом местного самоуправления муниципальных образований Московской области.

На территориях природных парков запрещается деятельность, влекущая за собой изменение исторически сложившегося природного ландшафта, снижение или уничтожение экологических, эстетических и рекреационных качеств природной среды.

Разработка проекта особо охраняемой природной территории областного значения - природный парк «Верхнерузско-Москворецкий» планировалась областной целевой программой «Экология Подмосковья на 2007-2008 годы» (утверждена Законом Московской области от 05.06.2007 №77/2007-ОЗ). Финансирование работы предполагалось из средств Экологического

фонда и бюджета Московской области, но в связи с изменениями в бюджете области в полном объеме проведено не было, и выполнение проекта не завершено до настоящего времени.

При отсутствии разработанного положения о природном парке, содержащего сведения о зонировании его территории и допустимых режимах использования территории, мероприятия по градостроительному развитию сельского поселения Поречское планировались на основании общих требований к режиму использования территории природных парков, отраженных в Законе Московской области от 27.03.2003 №96/2003-03 «Об особо охраняемых природных территориях».

## 2 ПАРАМЕТРЫ ФУНКЦИОНАЛЬНЫХ ЗОН

В границах сельского поселения Поречское выделены следующие функциональные зоны:

1. Зоны жилого назначения Ж-1 и Ж-2

Зоны сформированы несколькими типами жилой застройки и включают многоквартирную (Ж-1) и индивидуальную (Ж-2) жилую застройку

2. Зоны общественно-делового назначения О-1 и О-2

Предназначены для размещения объектов культуры, образования, торговли, здравоохранения, бытового обслуживания (О-1) и административных и общественно-деловых учреждений, центров деловой и финансовой активности, объектов специализированного обслуживания и других сооружений (О-2).

3. Зоны производственного и коммунального назначения П, К

В этих зонах размещаются объекты производственно-хозяйственного комплекса: промышленных и складских объектов, производственных объектов с различными уровнями воздействия на окружающую среду, объектов коммунального хозяйства.

4. Зона инженерной инфраструктуры И

Зона размещения существующих и планируемых объектов инженерного обслуживания: объектов водоснабжения, водоотведения, тепло-, газо- и электроснабжения и связи.

5. Зона транспортной инфраструктуры Т

Зона включает в себя улицы и автомобильные дороги в границе сельского поселения, автостоянки, объекты транспортного обслуживания (СТОА, АЗС).

6. Зоны рекреационного назначения Р-1, Р-3, Р-4, Р-5

Зоны формируют озеленённые территории общего пользования (Р-1), территории лесопарков (Р-2), территории лесного фонда (Р-3), территории объектов спортивного (Р-4) и рекреационного (Р-5) назначения.

7. Зоны специального назначения СП-1; СП-5

Зоны сформированы территориями мест погребений и захоронений (кладбищами) (СП1) и иными территориями специального назначения.

8. Зоны сельскохозяйственного назначения СХ-1-СХ-4

К зоне отнесены земли сельскохозяйственного использования (СХ-1), сельскохозяйственные производственные центры (СХ-3), крестьянско-фермерские хозяйства (СХ-4), территории садоводческих и дачных объединений (СХ-2).

Границы и параметры функциональных зон должны применяться с учетом требований СПП постановлением Главного государственного санитарного врача РФ от 30.04.2010 № 45) (утв. нормативных правовых актов по установлению зон санитарной охраны источников питьевого водоснабжения).

2.1.1 Параметры планируемого развития зон жилого назначения

Функциональные зоны	Местоположение	Мероприятия территориального планирования	Площадь зоны га	Параметры планируемого развития жилых зон	Местоположение	Без указания местоположения	Итого га/%	Итого га/%	ВСЕГО га/%					
Зона многоквартирной жилой застройки Ж-1	Местоположения	Существующая застройка	14,83	- сохранение функционального использования с существующими параметрами. - максимальная плотность застройки жилищными домами - не более 4260 м <sup>2</sup> /га; - коэффициент застройки жилищными домами - не более 14,2%.	Без указания местоположения	17,21/2	2,38	Новое строительство	с. Поречье					
										Итого га/%				
Зона застройки индивидуальными жилищными домами Ж-2	Местоположения	Новое строительство	9,67	этажность - не выше 3 этажей; - размер индивидуального земельного участка от 0,02 до 0,10 га для нового строительства; - коэффициент застройки - не более 40%.	Д. Гляково	Новое строительство	9,67	Новое строительство	Д. Никитино					
										Итого га/%				
											12,95	Новое строительство	Д. Рогачево	
														Итого га/%
Итого га/%														
	987,05/98	Новое строительство	Д. Рогачево											
Итого га/%				1004,26/100										

Функциональные зоны  
Многофункционально-общественно-жилая О-1  
Зона специального назначения О-2  
Зона производственной  
Зона коммунальная К  
Т. Зона транспортной инфраструктуры  
Зона инженерной инфраструктуры

Фонд и бюджета Московской области, но в связи с изменениями в бюджете области в полном объеме проведение не было, и выполнение проекта не завершено до настоящего времени. При отсутствии разработанного положения о природном парке, содержащего сведения о зонировании его территории и допустимых режимах использования, градостроительному развитию и допустимых режимах использования территории не подлежат.

2.1.2 Параметры планируемого развития зон общественного назначения

Функциональные зоны	Местоположение	Всего га/%	ИТОГО га/%	ВСЕГО га/%
Многофункциональная общественно-деловая зона О-1	Без указания местоположения	0,03	0,03	21,32/100
	Новое строительство	0,03	0,03	
	Без указания местоположения	0,87	0,87	
	Новое строительство	0,87	0,87	
	Без указания местоположения	0,16	0,16	
	Новое строительство	0,16	0,16	
	Без указания местоположения	0,87	0,87	
	Новое строительство	0,87	0,87	
	Без указания местоположения	0,48	0,48	
	Новое строительство	0,48	0,48	
Без указания местоположения	3,4	3,4		
Новое строительство	3,4	3,4		
Без указания местоположения	9,53/45	9,53/45		
ИТОГО га/%				11,79/55
Зона специализированной общественной застройки О-2	Без указания местоположения	11,19	11,19	21,32/100
Сохранение функционального использования с существующими параметрами				
Новое строительство	0,6	0,6		
ИТОГО га/%				11,79/55
Планируемые для размещения объектов Федерального(Ф), Регионального(Р), Местного значения (М)	Планируемые для размещения объектов Федерального(Ф), Регионального(Ф), Местного значения (М)			
Филитал Можайской детской школы искусств на 55 мест совместно с существующими культурно-досуговыми центром на 250 мест зрительного зала и на 50 кв.м. помещения для культурно-массовой работы, досуга, любительской деятельности и библиотеки	Размещение объектов - не более 5 этажей; - коэффициент застройки - 35%. Количество рабочих мест - 13.			

2.1.3 Параметры планируемого развития производственных и коммунальных зон, зон транспортной и инженерной инфраструктуры

Функциональные зоны	Местоположение	Всего га/%	ИТОГО га/%	ВСЕГО га/%
Мероприятия территориального планирования	Без указания местоположения	61,75	61,75	99,86/100
	Сохранение функционального использования с существующими параметрами			
Зона производственной	Без указания местоположения	0,08	0,08	8,21/8
	Новое строительство	0,08	0,08	
с. Поречье	Без указания местоположения	3,4	3,4	8,21/8
	Новое строительство	3,4	3,4	
Коммунальная зона К	Без указания местоположения	8,21	8,21	21,01/21
	Сохранение функционального использования с существующими параметрами			
Т.Зона транспортной	Без указания местоположения	3,58	3,58	1,42
	Сохранение функционального использования с существующими параметрами			
инфраструктура	Без указания местоположения	1,83	1,83	19,59
	Новое строительство	1,83	1,83	
Зона инженерной инфраструктуры И	Без указания местоположения	5,41/5	5,41/5	21,01/21
	Сохранение функционального использования с существующими параметрами			
ИТОГО га/%				99,86/100
Планируемые для размещения объектов Федерального(Ф), Регионального(Р), Местного значения (М)	Планируемые для размещения объектов Федерального(Ф), Регионального(Ф), Местного значения (М)			
Размещение объектов - не более 5 этажей; - коэффициент застройки - 50%; - не более 60%. Количество рабочих мест - 3	Размещение объектов - не более 5 этажей; - коэффициент застройки - 50%; - не более 60%. Количество рабочих мест - 3			
Размещение объектов - не более 5 этажей; - коэффициент застройки - 50%; - не более 60%. Количество рабочих мест - 113	Размещение объектов - не более 5 этажей; - коэффициент застройки - 50%; - не более 60%. Количество рабочих мест - 113			
Сохранение функционального использования с существующими параметрами	Сохранение функционального использования с существующими параметрами			



2.1.4 Параметры планируемого развития зон сельскохозяйственного назначения

Функциональные зоны	Местоположение	Мероприятия территориального планирования	Площадь зоны, га	Параметры планируемого развития		Планируемые для размещения объектов Федерального, Местного значения (М)
				использования с существующими параметрами	сохранение функционального назначения	
Зона сельскохозяйственных угодий СХ-1	Без указания местоположения	Существующая застройка	12166,3	использования с существующими параметрами	12166,3/81	
				сохранение функционального назначения	12166,3/81	
Зона для ведения садового и дачного хозяйства СХ-2	Без указания местоположения	Существующая застройка	2071,92	использования с существующими параметрами	2071,92	
				сохранение функционального назначения	2071,92	
Зона для ведения садового и дачного хозяйства СХ-2	Без указания местоположения	Новое строительство	328,18	использования с существующими параметрами	328,18	
				сохранение функционального назначения	328,18	
Зона сельскохозяйственной зона	Без указания местоположения	Существующая застройка	85,84	использования с существующими параметрами	85,84	
				сохранение функционального назначения	85,84/1	
Зона сельскохозяйственной зона	Без указания местоположения	Существующая застройка	310,42	использования с существующими параметрами	310,42	
				сохранение функционального назначения	310,42/2	
Зона сельскохозяйственной зона	Без указания местоположения	Новое строительство	14962,66/100	использования с существующими параметрами	14962,66/100	
				сохранение функционального назначения	14962,66/100	

2.1.5 Параметры планируемого развития зон рекреационного назначения

Функциональные зоны	Местоположение	Мероприятия территориального планирования	Площадь зоны, га	Параметры планируемого развития		Планируемые для размещения объектов Федерального, Местного значения (М)
				использования с существующими параметрами	сохранение функционального назначения	
Зона зеленых насаждений общего пользования Р-1	Без указания местоположения	Существующая застройка	83,43	использования с существующими параметрами	83,43	
				сохранение функционального назначения	83,43	
Зона лесов (в т.ч. национальные парки, заказники, заказники, леса в парках для рекреационных целей) Р-3	Без указания местоположения	Существующая застройка	23089,26	использования с существующими параметрами	23089,26/99,5	
				сохранение функционального назначения	23089,26/99,5	
Зона объектов физической культуры Р-4	Без указания местоположения	Существующая застройка	1,66	использования с существующими параметрами	1,66/0,09	
				сохранение функционального назначения	1,66/0,09	
Зона объектов отдыха и туризма Р-5	Без указания местоположения	Существующая застройка	0,48	использования с существующими параметрами	0,48/0,01	
				сохранение функционального назначения	0,48/0,01	
			23188,0/100			

целях и не являются утверждаемыми  
 2. Объекты полномочий Московской области приведены в информационно-справочных целях и не являются утверждаемыми





### 3.3 Развитие инженерной инфраструктурывместного значения

В связи с планируемым освоением новых территорий сельского поселения и необходимостью обеспечения объектов инженерной инфраструктуры существующей застройки в генеральном плане планируется проведение мероприятий и размещение следующих инженерных объектов (таблица 2.4.1).

Необходимо провести оценку (переоценку) запасов подземных вод на территории сельского поселения Поречко с последующим утверждением в Государственной комиссии по запасам или в Министерстве экологии и природопользования Московской области.

Оформить лицензия на право пользования недрами для вновь пробуренных и всех действующих артезианских скважин и своевременно вносить изменения в действующие лицензии при увеличении производительности существующих водозаборных узлов.

Разработать проекты зон санитарной охраны (ЗСО) источников питьевого водоснабжения I, II и III поясов для всех артезианских скважин и водозаборных узлов и утвердить в органах исполнительной власти после получения санитарно-эпидемиологического заключения о соответствии их санитарным правилам.

В соответствии с Федеральными законами от 27.10.2010 №190-ФЗ «О теплоснабжении» и от 07.12.2011 №416-ФЗ «О водоснабжении и водоотведении» необходимо на первую очередь строительства актуализировать «Схему водоснабжения сельского поселения Поречко», «Схему водоотведения сельского поселения Поречко» и «Схему теплоснабжения сельского поселения Поречко».

Таблица 2.4.1

№ п/п	Наименование объекта	Вид работ	Основные характеристики	Очередность реализации	
1.1	- ВЗУ в с. Поречье - ВЗУ в п. центральная усадьба совхоза «Синичино» - ВЗУ в деревнях Дегтари и Бурмакино	Водоснабжение			
		реконструкция	производительность до 1,0 тыс. куб. м/сутки	первая очередь	
			производительность до 0,3 тыс. куб. м/сутки	первая очередь	
			2 объекта единичной производительностью до 0,3 тыс. куб. м/сутки	первая очередь	
1.2	- ВЗУ в д. Астафьево - ВЗУ в д. Никитино	строительство	производительность до 0,3 тыс. куб. м/сутки	расчётный срок	
		строительство	производительность до 0,3 тыс. куб. м/сутки	первая очередь	
1.3	- на площадях нового строительства и в деревнях: Семейники, Межутино, Грибово, Желомеено, Стеблено, Рассолово, Поповка, Новопокров, Митино, Острицы-2, Наричино, Еремеево, Кожило, Петраково, Старая Тага, Гольшиново, Небогатово, Синичино, Ширакино, Коменка, Далеяе, Заслонно, Заполье, Новопорье, Тимошино, Никольское, Мотягино, Грибово, Черлево, Богачево	наводороновые сети			
		реконструкция	30 объектов единичной производительностью до 0,3 тыс. куб. м/сутки	расчётный срок	
		Теплоснабжение			
		реконструкция с модернизацией оборудования и переводом на природный газ, либо строительство взамен существующих новых блочных котельных	2 объекта установленной тепловой мощностью 6,12 Гкал/час и 4,52 Гкал/час соответственно	первая очередь	
		реконструкция с модернизацией котельных в деревнях Астафьево и Дегтари, либо перевод потребителей, снабжаемых тепловой энергией от угольных источников	2 объекта установленной тепловой мощностью 0,7 Гкал/час и 0,7 Гкал/час соответственно	расчётный срок	

3. Реконструкция существующих улиц местного значения.  
4. Локальные мероприятия по развитию транспортной инфраструктуры  
Перечень мероприятий по развитию объектов транспортной инфраструктуры

№ п/п	Наименование объекта	Вид работ	Основные характеристики	Очередность реализации
2.	Водоотведение Очистные сооружения полной биологической очистки: - в п. центральной усадьбы совхоза «Синичино» - в с. Поречье - в д. Астафьево	строительство	протяжённость 5,7 км	расчётный срок
			протяжённость 2,6 км	первая очередь
			протяжённость 35,5 км	расчётный срок
2.1	реконструкция реконструкция (строительство новых взамен ликвидируемых)	реконструкция	производительностью до 2,0 тыс. куб. м/сутки	первая очередь
			производительностью до 3,0 тыс. куб. м/сутки	первая очередь
			производительностью до 0,3 тыс. куб. м/сутки	расчётный срок
			1 объект единичной производительностью до 0,3 тыс. куб. м/сутки	первая очередь
2.2	- вблизи д. Никитино - вблизи деревень Заполье, Рогачево - вблизи деревень Заслонно и Ягодино - для деревень Митино, Новопокров, Черлево, Острицы-2 и планируемой производственной зоны	строительство	1 объект единичной производительностью до 0,3 тыс. куб. м/сутки	расчётный срок
			2 объекта единичной производительностью до 0,3 тыс. куб. м/сутки	расчётный срок
			1 объект единичной производительностью до 0,3 тыс. куб. м/сутки	расчётный срок
			1 объект единичной производительностью до 0,5 тыс. куб. м/сутки	расчётный срок
2.3	Кавалитационные насосные станции: - в деревне Никитино - в деревнях Заслонно, Ягодино, Заполье, Заполье	строительство	производительность до 0,3 тыс. куб. м/сутки	первая очередь
			производительностью до 0,3 тыс. куб. м/сутки	первая очередь
2.4	канализационные сети	строительство	12 объектов единичной производительностью до 0,3 тыс. куб. м/сутки	расчётный срок
			протяжённость 1,2 км	первая очередь
			протяжённость 4,5 км	расчётный срок
3.	Теплоснабжение	строительство	протяжённость 2,3 км	первая очередь
			протяжённость 30,3 км	расчётный срок
			протяжённость 30,3 км	расчётный срок
3.1	котельные в посёлке центральной усадьбы совхоза «Синичино» и в селе Поречье	реконструкция с модернизацией оборудования и переводом на природный газ, либо строительство взамен существующих новых блочных котельных	2 объекта установленной тепловой мощностью 6,12 Гкал/час и 4,52 Гкал/час соответственно	первая очередь
			2 объекта установленной тепловой мощностью 0,7 Гкал/час и 0,7 Гкал/час соответственно	расчётный срок
3.2	реконструкция с модернизацией оборудования котельных в деревнях Астафьево и Дегтари, либо перевод потребителей, снабжаемых тепловой энергией от угольных источников	реконструкция с модернизацией оборудования котельных в деревнях Астафьево и Дегтари, либо перевод потребителей, снабжаемых тепловой энергией от угольных источников	2 объекта установленной тепловой мощностью 0,7 Гкал/час и 0,7 Гкал/час соответственно	расчётный срок
			2 объекта установленной тепловой мощностью 0,7 Гкал/час и 0,7 Гкал/час соответственно	расчётный срок

№ п/п	Наименование объекта	Вид работ	Основные характеристики	Очередность реализации
3.3	перепланировка котельных малой мощности в деревнях Астафьево и Дегтяри, на индивидуальные источники тепла	ликвидация котельных		
3.4	проект котельная № 1 вблизи д. Черново для теплоснабжения объектов производственной зоны	строительство	тепловая мощность до 2,0 Гкал/час	расчётный срок
	тепловые сети	реконструкция	суммарная протяжённость 3,0 км	первая очередь
		строительство	4,7 км	расчётный срок
			0,3 км	первая очередь
			0,8 км	расчётный срок
3.5	автономные источники теплоснабжения (далее АИТ) в с. Поречье и в с. Новопоречье	строительство	3 АИТ единичной установленной мощностью до 0,3 Гкал/час, суммарной - 0,5 Гкал/час	расчётный срок
3.6	поквартирные газовые теплогенераторы в малоэтажной многоквартирной жилой застройке в д. Никитино	установка оборудования	суммарная тепловая производительность 0,20 Гкал/час	первая очередь
3.7	подомовые газовые теплогенераторы в индивидуальной жилой застройке в д. Гладково, д. Дегтяри, д. Желомено, д. Заслонино, д. Никитино, д. Никольское, д. Новопоречье, с. Поречье, д. Бурмакино, д. Рогачёво, д. Стеблево	установка оборудования	суммарная тепловая производительность 1,90 Гкал/час	расчётный срок
4				
4.1	газопроводы высокого давления к с. Поречье, д. Астафьево и д. Черново <sup>1*</sup>	строительство	суммарная протяжённость 13,0 км	первая очередь
4.2	газопроводы высокого давления к д. Дегтяри <sup>1*</sup>	строительство	суммарная протяжённость 7,6 км	расчётный срок
4.3	д. Астафьево <sup>1*</sup>	газификация	суммарная протяжённость газопроводов низкого давления 2,5 км	первая очередь
4.4	д. Черново <sup>1*</sup>	газификация	суммарная протяжённость газопроводов низкого давления 3,0 км	первая очередь
4.5	газопроводы высокого давления к необеспеченным природным газом потребителям и газорегуляторные пункты <sup>2*</sup>	строительство	суммарная протяжённость 47,18 км; 25 ГРП	расчётный срок
4.6	газопроводы высокого давления к площадкам малоэтажной жилой застройки сельского поселения Поречье и газорегуляторные пункты <sup>2*</sup>	строительство	суммарная протяжённость 3,1 км; 1 ГРП	первая очередь
4.7	газопроводы высокого давления к котельной «Свиничино» и «Поречье» <sup>2*</sup>	строительство	суммарная протяжённость 0,6 км	первая очередь
4.8	газопроводы высокого и	строительство	суммарная протяжённость	расчётный срок

№ п/п	Наименование объекта	Вид работ	Основные характеристики	Очередность реализации
4.9	среднего давления к площадкам индивидуальной жилой застройки сельского поселения Поречье и газорегуляторные пункты <sup>2*</sup>	строительство	суммарная протяжённость 0,6 км	расчётный срок
4.10	газопроводы высокого давления к котельной «Астафьево» и «Дегтяри» <sup>2*</sup>	строительство	суммарная протяжённость 0,43 км	расчётный срок
5.				
5.1	трансформаторные подстанции ТП-10/0,4 кВ кабельно-воздушные линии электропередач	строительство	7 объектов	расчётный срок
5.2	напряжением 10 кВ	строительство	протяжённость 1,7 км	расчётный срок
6.				
6.1	существующая координатная телефонная станция (АТС) в с.у. Свиничино	замена на цифровую станцию, установка оборудования	1 объект	первая очередь
6.2	выносная электронная подстанция в с. Поречье	реконструкция, установка оборудования	увеличение монтированной ёмкости на 600 номеров	расчётный срок
7.				
7.1	очистные сооружения поверхностного стока на территории жилой застройки	строительство	3 объекта	расчётный срок
7.2	очистные сооружения поверхностного стока на территории производственно-складской зоны в районе д. Черново	строительство	1 объектов	расчётный срок
7.3	закрытая сеть дождевой канализации	строительство	протяжённость 3,6 км	расчётный срок
7.4	открытая сеть дождевой канализации	реконструкция	протяжённость 16,5 км	первая очередь
		строительство	протяжённость 66,5 км	расчётный срок
			протяжённость 2,0 км	первая очередь
			протяжённость 37,5 км	расчётный срок

Мероприятия по модернизации и развитию объектов инженерной инфраструктуры регионального\* и федерального\*\* значений приводятся в положениях Генерального плана развития для обеспечения информационной целостности документа и не являются Примечания.

- \* В соответствии Программы Правительства Московской области «Развитие газификации в Московской области до 2025 года», (утв. Постановлением Правительства Московской области от 20.12.2004 № 778/50, в редакции от 30.12.2016);
- \*\* В соответствии с «Генеральной схемой газоснабжения Московской области до 2030 года», разработанной ОАО «Газпром промгаз» при участии ГУП МО

«Мособлгаз», одобренной решением Межведомственной комиссии по вопросам энергообеспечения Московской области от 14.11.2013 г. № 11.

### 3.4 Планируемые мероприятия по охране окружающей среды

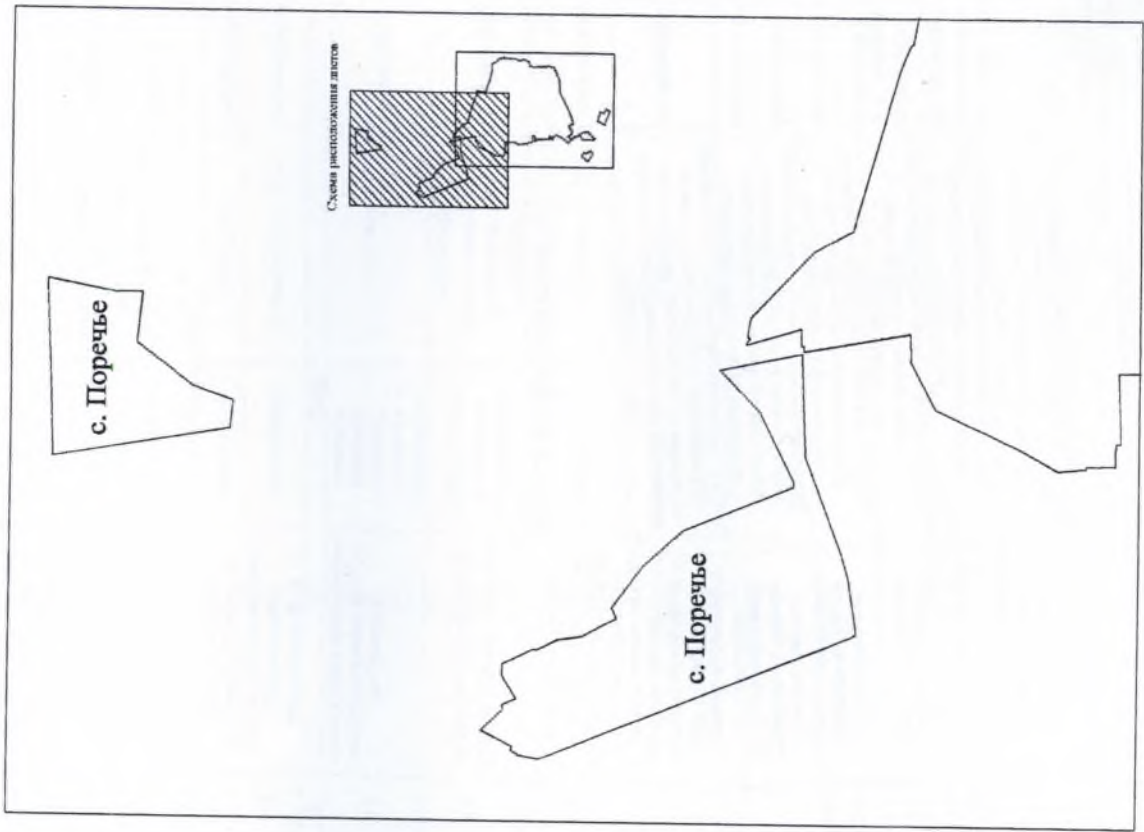
№ п/п	Территории и объекты, требующие проведения мероприятий	Мероприятия по охране окружающей среды	Очередь реализации
1	Мероприятия по снижению негативного воздействия производственных предприятий на окружающую среду		
1.1	Сохраняемые агропромышленные предприятия	Разработка проектов сокращения ориентированных СЗЗ. Внедрение передовых ресурсосберегающих, безотходных и малоотходных технологических решений, позволяющих максимально сократить или предотвратить неблагоприятное воздействие на окружающую среду.	I очередь
2	Мероприятия по ограничению шумового воздействия	Установка шумозащитного озеленения вдоль автодороги «Гьерь – Лотошино – Шаховская – Увровка»	I очередь
2.1	Автодороги		
3	Мероприятия по защите поверхностных водных объектов от загрязнения	Улучшение качества очистки сточных вод до нормативов сброса в водные объекты рыбохозяйственного назначения путём: - реконструкции и технологической модернизации очистных сооружений; - строительства на агропромышленных и промышленных предприятиях локальных очистных сооружений (при их отсутствии). Реконструкция очистных сооружений бытовой канализации	I очередь, расчётный срок,
3.1	Система бытовой канализации		
3.2	Система очистки поверхностного стока	Строительство очистных сооружений линейных стоков, полный охват застроенных территорий системой линейной канализации с последующим отводом стоков на очистные сооружения, обеспечивающие ственную очистку до норм сброса в водные объекты рыбохозяйственного назначения.	все этапы реализации генерального плана
3.3	Водоохраные зоны водных объектов	Проведение комплекса мероприятий по улучшению санитарного состояния водоохраных зон и прибрежных защитных полос - ликвидация несанкционированных свалок, выпусков неочищенных сточных вод, закрытие частей кладбищ, расположенных в водоохраных зонах	I очередь
3.4	Зеленые насаждения общего пользования	Формирование природного каркаса с сохранением участков характерной для данных условий растительности, эколого-ориентированным благоустройством водоохраных зон, реконструкцией и выносом обташением зелёных насаждений общего пользования.	I очередь, расчётный срок
3.5	Территория поселения, находящаяся во втором поясе зоны санитарной охраны (ЗСО) Можайского гидроузла	Соблюдение режима второго пояса ЗСО в соответствии с СП 2.1.4.2625-10 «Зоны санитарной охраны источников питьевого водоснабжения г. Москвы».	I очередь, расчётный срок
5	Территория сельского поселения	Мероприятия по санитарной очистке территории	
5.1		Организация новых площадок с твердым покрытием для временного хранения отходов. Оборудование пунктов приёма вторсырья. Ликвидация стихийных свалок на территории поселения. Организация системы раздельного сбора и предварительной сортировки отходов.	I очередь, расчётный срок
6.1	Источники водоснабжения	Соблюдение режимов зон санитарной охраны	Все этапы

№ п/п	Наименование объекта	Вид работ	Основные характеристики	Очередность реализации
	Инергабельных котельных малой мощности в деревнях Астафьево и Дегтяри, на индивидуальные источники тепла	ликвидация котельных		

№ п/п	Территории и объекты, требующие проведения мероприятий	Мероприятия по охране окружающей среды	Очередь реализации генерального плана
		водозаборных узлов	
		7. Мероприятия по соблюдению режима СЗЗ кладбищ	
7.1	Сельское открытое кладбище в д. Острыны-1	Закрытие кладбища в связи с расположением в зонах санитарной охраны источников питьевого водоснабжения	
7.2	Сельское открытое кладбище в д. Никольское	Закрытие кладбища в связи с расположением в зонах санитарной охраны источников питьевого водоснабжения	
7.3	Сельское открытое кладбище в д. Каменка	Закрытие кладбища в связи с расположением в зонах санитарной охраны источников питьевого водоснабжения	
7.4	Сельское открытое кладбище в д. Дельное	Размежевание кладбища и частичное закрытие западной части, площадью 0,2 га, в связи с расположением в водоохранной зоне	I очередь
7.5	Сельское открытое кладбище в с. Порочье (Урочище Белоруссия)	Размежевание кладбища и частичное закрытие западной части, площадью 2,83 га, в связи с расположением в зонах санитарной охраны источников питьевого водоснабжения	
7.2	Сельские открытые и закрытые кладбища с наличием нормируемых объектов в СЗЗ	Требуется выполнить мероприятия по уменьшению отгрузки со стороны жилой застройки, а при возможности – высадка специального озеленения общего пользования.	I очередь

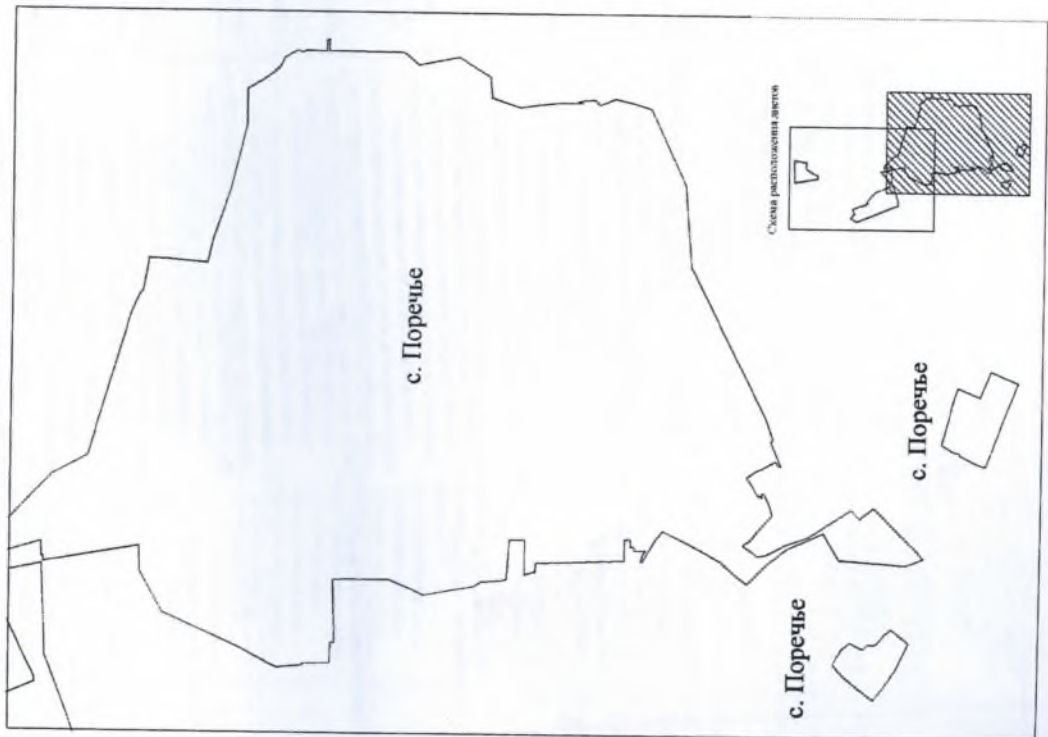
№ п/п	Наименование объекта	Вид работ	Основные характеристики	Очередность реализации
		среднего давления к		

КАРТА (СХЕМА) ГРАНИЦЫ СЕЛА ПОРЕЧЬЕ  
 СЕЛЬСКОГО ПОСЕЛЕНИЯ ПОРЕЦКОЕ МОЖАЙСКОГО МУНИЦИПАЛЬНОГО  
 РАЙОНА МОСКОВСКОЙ ОБЛАСТИ



4 ГРАНИЦЫ НАСЕЛЁННЫХ ПУНКТОВ, ВХОДЯЩИХ В СОСТАВ  
 СЕЛЬСКОГО ПОСЕЛЕНИЯ ПОРЕЦКОЕ МОЖАЙСКОГО МУНИЦИПАЛЬНОГО  
 РАЙОНА МОСКОВСКОЙ ОБЛАСТИ

КАРТА (СХЕМА) ГРАНИЦЫ СЕЛА ПОРЕЧЬЕ  
 СЕЛЬСКОГО ПОСЕЛЕНИЯ ПОРЕЦКОЕ МОЖАЙСКОГО МУНИЦИПАЛЬНОГО  
 РАЙОНА МОСКОВСКОЙ ОБЛАСТИ



КАРТА (СХЕМА) ГРАНИЦЫ ДЕРЕВНИ АСТАФЬЕВО  
СЕЛЬСКОГО ПОСЕЛЕНИЯ ПОРЕЦКОЕ МОЖАЙСКОГО МУНИЦИПАЛЬНОГО  
РАЙОНА МОСКОВСКОЙ ОБЛАСТИ



д. Астафьево

4 ГРАНИЦЫ НАСЕЛЁННЫХ ПУНКТОВ, ВХОДЯЩИХ В СОСТАВ  
СЕЛЬСКОГО ПОСЕЛЕНИЯ ПОРЕЦКОЕ

КАРТА (СХЕМА) ГРАНИЦЫ СЕЛА ПОРЕЦЬЕ  
СЕЛЬСКОГО ПОСЕЛЕНИЯ ПОРЕЦКОЕ МОЖАЙСКОГО МУНИЦИПАЛЬНОГО РАЙОНА МОСКОВСКОЙ ОБЛАСТИ

КАРТА (СХЕМА) ГРАНИЦЫ ДЕРЕВНИ БАКУЛИНО  
СЕЛЬСКОГО ПОСЕЛЕНИЯ ПОРЕЦКОЕ МОЖАЙСКОГО МУНИЦИПАЛЬНОГО  
РАЙОНА МОСКОВСКОЙ ОБЛАСТИ



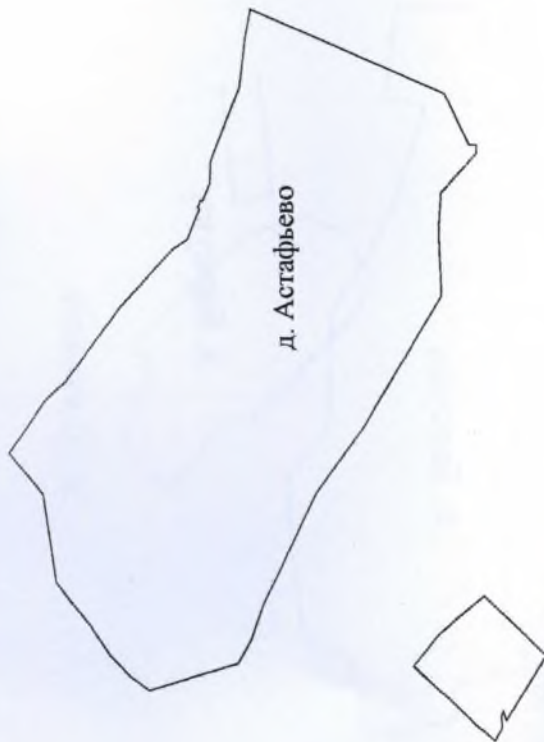
КАРТА (СХЕМА) ГРАНИЦЫ СЕЛА ПОРЕЦЬЕ  
СЕЛЬСКОГО ПОСЕЛЕНИЯ ПОРЕЦКОЕ МОЖАЙСКОГО МУНИЦИПАЛЬНОГО РАЙОНА МОСКОВСКОЙ ОБЛАСТИ



КАРТА (СХЕМА) ГРАНИЦЫ ДЕРЕВНИ БАКУЛИНО  
СЕЛЬСКОГО ПОСЕЛЕНИЯ ПОРЕЦКОЕ МОЖАЙСКОГО МУНИЦИПАЛЬНОГО  
РАЙОНА МОСКОВСКОЙ ОБЛАСТИ



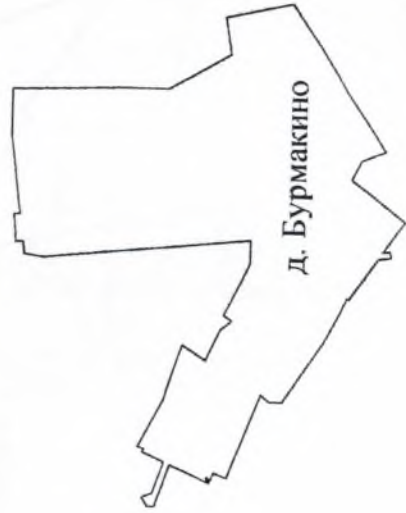
КАРТА (СХЕМА) ГРАНИЦЫ ДЕРЕВНИ АСТАФЬЕВО  
СЕЛЬСКОГО ПОСЕЛЕНИЯ ПОРЕЦКОЕ МОЖАЙСКОГО МУНИЦИПАЛЬНОГО  
РАЙОНА МОСКОВСКОЙ ОБЛАСТИ



КАРТА (СХЕМА) ГРАНИЦЫ ДЕРЕВНИ БАРСУКИ  
СЕЛЬСКОГО ПОСЕЛЕНИЯ ПОРЕЦКОЕ МОЖАЙСКОГО МУНИЦИПАЛЬНОГО  
РАЙОНА МОСКОВСКОЙ ОБЛАСТИ

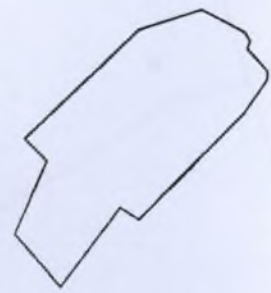


КАРТА (СХЕМА) ГРАНИЦЫ ДЕРЕВНИ БУРМАКИНО  
СЕЛЬСКОГО ПОСЕЛЕНИЯ ПОРЕЦКОЕ МОЖАЙСКОГО МУНИЦИПАЛЬНОГО  
РАЙОНА МОСКОВСКОЙ ОБЛАСТИ



КАРТА (СХЕМА) ГРАНИЦЫ ДЕРЕВНИ БУХАРЕВО  
СЕЛЬСКОГО ПОСЕЛЕНИЯ ПОРЕЦКОЕ МОЖАЙСКОГО МУНИЦИПАЛЬНОГО  
РАЙОНА МОСКОВСКОЙ ОБЛАСТИ

**д. Бухарево**



КАРТА (СХЕМА) ГРАНИЦЫ ДЕРЕВНИ БАРСУКИ  
СЕЛЬСКОГО ПОСЕЛЕНИЯ ПОРЕЦКОЕ МОЖАЙСКОГО МУНИЦИПАЛЬНОГО  
РАЙОНА МОСКОВСКОЙ ОБЛАСТИ

КАРТА (СХЕМА) ГРАНИЦЫ ДЕРЕВНИ ВЕЛЬЯШЕВО  
СЕЛЬСКОГО ПОСЕЛЕНИЯ ПОРЕЦКОЕ МОЖАЙСКОГО МУНИЦИПАЛЬНОГО  
РАЙОНА МОСКОВСКОЙ ОБЛАСТИ

**д. Вельяшево**

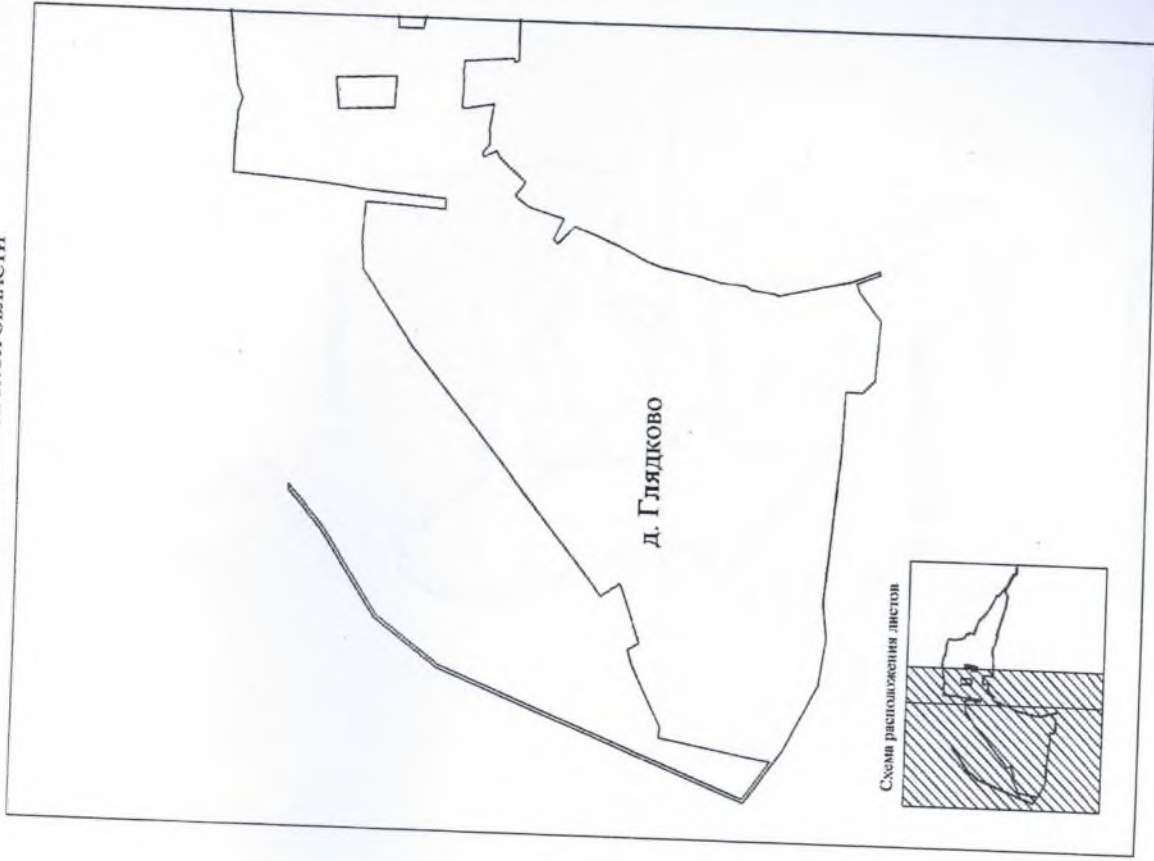


КАРТА (СХЕМА) ГРАНИЦЫ ДЕРЕВНИ БУРМАКИНО  
СЕЛЬСКОГО ПОСЕЛЕНИЯ ПОРЕЦКОЕ МОЖАЙСКОГО МУНИЦИПАЛЬНОГО  
РАЙОНА МОСКОВСКОЙ ОБЛАСТИ

КАРТА (СХЕМА) ГРАНИЦЫ ДЕРЕВНИ ГЛЯДКОВО  
СЕЛЬСКОГО ПОСЕЛЕНИЯ ПОРЕЦКОЕ МОЖАЙСКОГО МУНИЦИПАЛЬНОГО  
РАЙОНА МОСКОВСКОЙ ОБЛАСТИ



КАРТА (СХЕМА) ГРАНИЦЫ ДЕРЕВНИ ГЛЯДКОВО  
СЕЛЬСКОГО ПОСЕЛЕНИЯ ПОРЕЦКОЕ МОЖАЙСКОГО МУНИЦИПАЛЬНОГО  
РАЙОНА МОСКОВСКОЙ ОБЛАСТИ



КАРТА (СХЕМА) ГРАНИЦЫ ДЕРЕВНИ ГОЛЬШКИНО  
СЕЛЬСКОГО ПОСЕЛЕНИЯ ПОРЕЦКОЕ МОЖАЙСКОГО МУНИЦИПАЛЬНОГО  
РАЙОНА МОСКОВСКОЙ ОБЛАСТИ

д. Гольшино

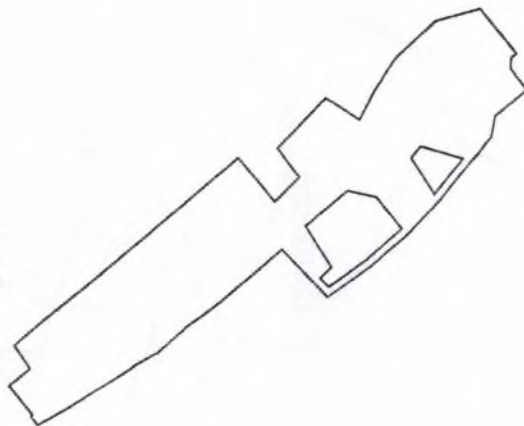


36

КАРТА (СХЕМА) ГРАНИЦЫ ДЕРЕВНИ ГЛЯДКОВО  
СЕЛЬСКОГО ПОСЕЛЕНИЯ ПОРЕЦКОЕ МОЖАЙСКОГО МУНИЦИПАЛЬНОГО  
РАЙОНА МОСКОВСКОЙ ОБЛАСТИ

КАРТА (СХЕМА) ГРАНИЦЫ ДЕРЕВНИ ГОРКИ  
СЕЛЬСКОГО ПОСЕЛЕНИЯ ПОРЕЦКОЕ МОЖАЙСКОГО МУНИЦИПАЛЬНОГО  
РАЙОНА МОСКОВСКОЙ ОБЛАСТИ

д. Горки



37

КАРТА (СХЕМА) ГРАНИЦЫ ДЕРЕВНИ ГЛЯДКОВО  
СЕЛЬСКОГО ПОСЕЛЕНИЯ ПОРЕЦКОЕ МОЖАЙСКОГО МУНИЦИПАЛЬНОГО  
РАЙОНА МОСКОВСКОЙ ОБЛАСТИ

КАРТА (СХЕМА) ГРАНИЦЫ ДЕРЕВНИ ГРИБОВО  
СЕЛЬСКОГО ПОСЕЛЕНИЯ ПОРЕЦКОЕ МОЖАЙСКОГО МУНИЦИПАЛЬНОГО  
РАЙОНА МОСКОВСКОЙ ОБЛАСТИ



д. Грибово

КАРТА (СХЕМА) ГРАНИЦЫ ДЕРЕВНИ ДАЛЬНЕЕ  
СЕЛЬСКОГО ПОСЕЛЕНИЯ ПОРЕЦКОЕ МОЖАЙСКОГО МУНИЦИПАЛЬНОГО  
РАЙОНА МОСКОВСКОЙ ОБЛАСТИ



д. Дальнее

КАРТА (СХЕМА) ГРАНИЦЫ ДЕРЕВНИ ДЕГТЯРИ  
СЕЛЬСКОГО ПОСЕЛЕНИЯ ПОРЕЦКОЕ МОЖАЙСКОГО МУНИЦИПАЛЬНОГО  
РАЙОНА МОСКОВСКОЙ ОБЛАСТИ



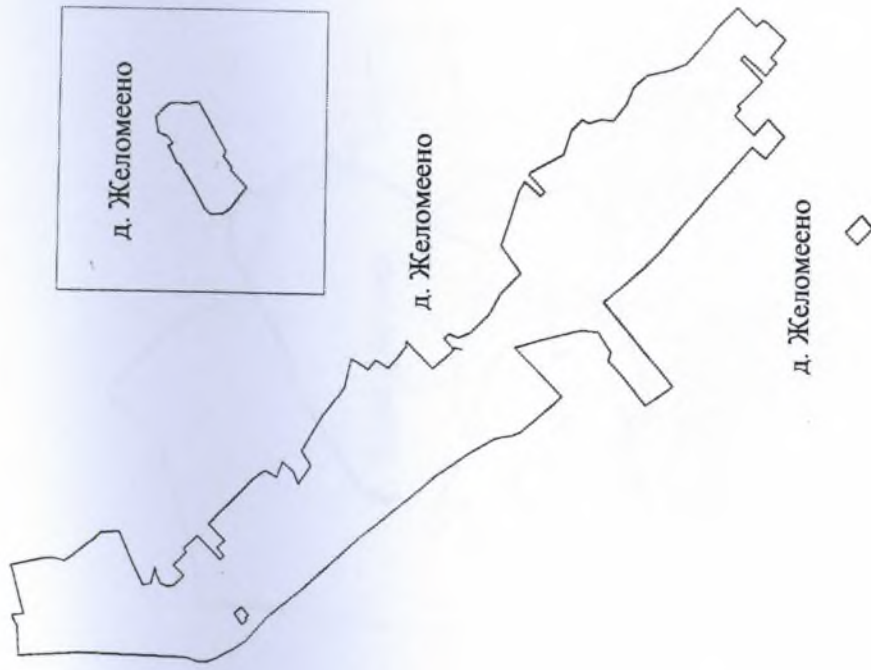
КАРТА (СХЕМА) ГРАНИЦЫ ДЕРЕВНИ ЕЛЬНИК  
СЕЛЬСКОГО ПОСЕЛЕНИЯ ПОРЕЦКОЕ МОЖАЙСКОГО МУНИЦИПАЛЬНОГО  
РАЙОНА МОСКОВСКОЙ ОБЛАСТИ



КАРТА (СХЕМА) ГРАНИЦЫ ДЕРЕВНИ ЕРЕМЕЕВО  
СЕЛЬСКОГО ПОСЕЛЕНИЯ ПОРЕЦКОЕ МОЖАЙСКОГО МУНИЦИПАЛЬНОГО  
РАЙОНА МОСКОВСКОЙ ОБЛАСТИ

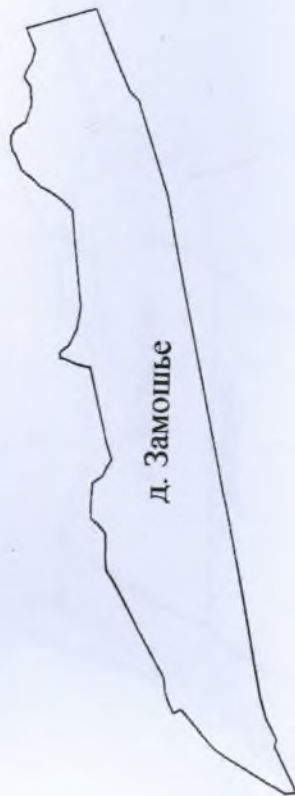


КАРТА (СХЕМА) ГРАНИЦЫ ДЕРЕВНИ ЖЕЛОМЕЕНО  
СЕЛЬСКОГО ПОСЕЛЕНИЯ ПОРЕЦКОЕ МОЖАЙСКОГО МУНИЦИПАЛЬНОГО  
РАЙОНА МОСКОВСКОЙ ОБЛАСТИ





КАРТА (СХЕМА) ГРАНИЦЫ ДЕРЕВНИ ЗАМОШЬЕ  
СЕЛЬСКОГО ПОСЕЛЕНИЯ ПОРЕЦКОЕ МОЖАЙСКОГО МУНИЦИПАЛЬНОГО  
РАЙОНА МОСКОВСКОЙ ОБЛАСТИ



КАРТА (СХЕМА) ГРАНИЦЫ ДЕРЕВНИ ЕРЕМЕЕВО  
СЕЛЬСКОГО ПОСЕЛЕНИЯ ПОРЕЦКОЕ МОЖАЙСКОГО МУНИЦИПАЛЬНОГО  
РАЙОНА МОСКОВСКОЙ ОБЛАСТИ

КАРТА (СХЕМА) ГРАНИЦЫ ДЕРЕВНИ ЗАПОЛЬЕ  
СЕЛЬСКОГО ПОСЕЛЕНИЯ ПОРЕЦКОЕ МОЖАЙСКОГО МУНИЦИПАЛЬНОГО  
РАЙОНА МОСКОВСКОЙ ОБЛАСТИ

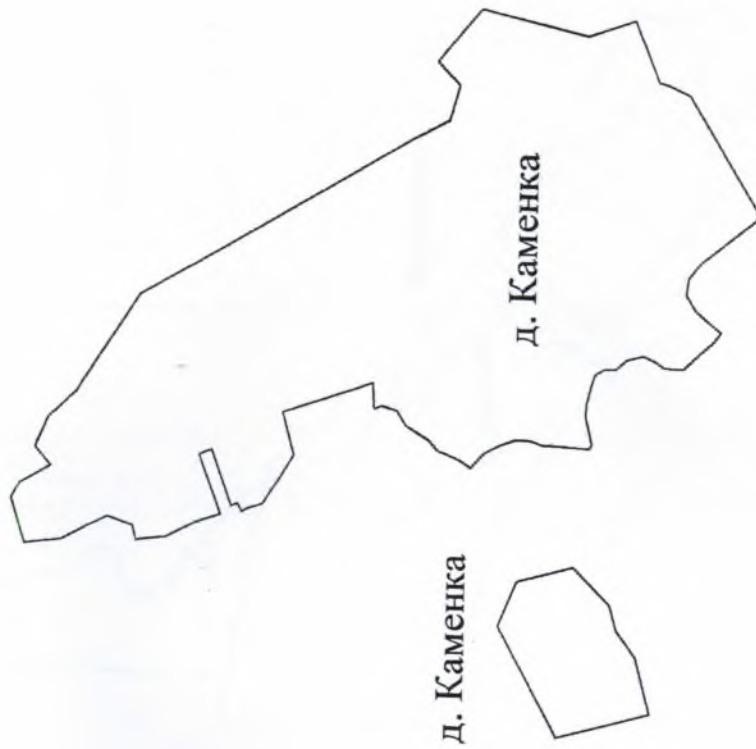


КАРТА (СХЕМА) ГРАНИЦЫ ДЕРЕВНИ ЖЕЛОМЕННО  
СЕЛЬСКОГО ПОСЕЛЕНИЯ ПОРЕЦКОЕ МОЖАЙСКОГО МУНИЦИПАЛЬНОГО  
РАЙОНА МОСКОВСКОЙ ОБЛАСТИ

КАРТА (СХЕМА) ГРАНИЦЫ ДЕРЕВНИ ЗАСЛОНИНО  
СЕЛЬСКОГО ПОСЕЛЕНИЯ ПОРЕЦКОЕ МОЖАЙСКОГО МУНИЦИПАЛЬНОГО  
РАЙОНА МОСКОВСКОЙ ОБЛАСТИ



КАРТА (СХЕМА) ГРАНИЦЫ ДЕРЕВНИ КАМЕНКА  
СЕЛЬСКОГО ПОСЕЛЕНИЯ ПОРЕЦКОЕ МОЖАЙСКОГО МУНИЦИПАЛЬНОГО  
РАЙОНА МОСКОВСКОЙ ОБЛАСТИ



КАРТА (СХЕМА) ГРАНИЦЫ ДЕРЕВНИ КОЖИНО  
СЕЛЬСКОГО ПОСЕЛЕНИЯ ПОРЕЦКОЕ МОЖАЙСКОГО МУНИЦИПАЛЬНОГО  
РАЙОНА МОСКОВСКОЙ ОБЛАСТИ



КАРТА (СХЕМА) ГРАНИЦЫ ДЕРЕВНИ КУЗЬЕВО  
СЕЛЬСКОГО ПОСЕЛЕНИЯ ПОРЕЦКОЕ МОЖАЙСКОГО МУНИЦИПАЛЬНОГО  
РАЙОНА МОСКОВСКОЙ ОБЛАСТИ

д. Кузьево



КАРТА (СХЕМА) ГРАНИЦЫ ДЕРЕВНИ ЗАСЛЮНИНО  
СЕЛЬСКОГО ПОСЕЛЕНИЯ ПОРЕЦКОЕ МОЖАЙСКОГО МУНИЦИПАЛЬНОГО  
РАЙОНА МОСКОВСКОЙ ОБЛАСТИ

КАРТА (СХЕМА) ГРАНИЦЫ ДЕРЕВНИ КАМЕНКА  
СЕЛЬСКОГО ПОСЕЛЕНИЯ ПОРЕЦКОЕ МОЖАЙСКОГО МУНИЦИПАЛЬНОГО  
РАЙОНА МОСКОВСКОЙ ОБЛАСТИ



КАРТА (СХЕМА) ГРАНИЦЫ ДЕРЕВНИ ЛАДЫГИНО



КАРТА (СХЕМА) ГРАНИЦЫ ДЕРЕВНИ ЛЫКШЕВО  
СЕЛЬСКОГО ПОСЕЛЕНИЯ ПОРЕЦКОЕ МОЖАЙСКОГО МУНИЦИПАЛЬНОГО РАЙОНА  
МОСКОВСКОЙ ОБЛАСТИ




КАРТА (СХЕМА) ГРАНИЦЫ ДЕРЕВНИ МАХОВО  
СЕЛЬСКОГО ПОСЕЛЕНИЯ ПОРЕЦКОЕ МОЖАЙСКОГО МУНИЦИПАЛЬНОГО РАЙОНА  
МОСКОВСКОЙ ОБЛАСТИ



КАРТА (СХЕМА) ГРАНИЦЫ ДЕРЕВНИ ЛАДЬГИНО

СЕЛЬСКОГО ПОСЕЛЕНИЯ ПОРЕЦКОЕ МОЖАЙСКОГО МУНИЦИПАЛЬНОГО РАЙОНА  
МОСКОВСКОЙ ОБЛАСТИ

КАРТА (СХЕМА) ГРАНИЦЫ ДЕРЕВНИ МЕЖУТИНО  
СЕЛЬСКОГО ПОСЕЛЕНИЯ ПОРЕЦКОЕ МОЖАЙСКОГО МУНИЦИПАЛЬНОГО РАЙОНА  
МОСКОВСКОЙ ОБЛАСТИ



КАРТА (СХЕМА) ГРАНИЦЫ ДЕРЕВНИ МИТИНО  
СЕЛЬСКОГО ПОСЕЛЕНИЯ ПОРЕЦКОЕ МОЖАЙСКОГО МУНИЦИПАЛЬНОГО РАЙОНА  
МОСКОВСКОЙ ОБЛАСТИ



КАРТА (СХЕМА) ГРАНИЦЫ ДЕРЕВНИ МОТЯГИНО  
СЕЛЬСКОГО ПОСЕЛЕНИЯ ПОРЕЦКОЕ МОЖАЙСКОГО МУНИЦИПАЛЬНОГО РАЙОНА  
МОСКОВСКОЙ ОБЛАСТИ

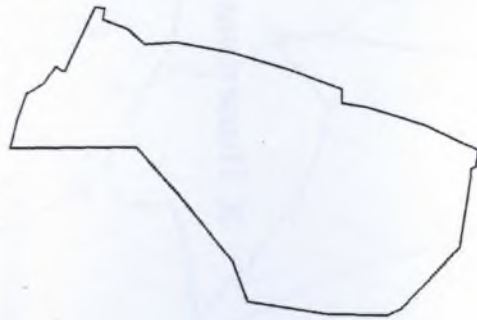
д. Мотягино



КАРТА (СХЕМА) ГРАНИЦЫ ДЕРЕВНИ МЕЖУТИНО  
СЕЛЬСКОГО ПОСЕЛЕНИЯ ПОРЕЦКОЕ МОЖАЙСКОГО МУНИЦИПАЛЬНОГО РАЙОНА  
МОСКОВСКОЙ ОБЛАСТИ

КАРТА (СХЕМА) ГРАНИЦЫ ДЕРЕВНИ НАРИЧИНО  
СЕЛЬСКОГО ПОСЕЛЕНИЯ ПОРЕЦКОЕ МОЖАЙСКОГО МУНИЦИПАЛЬНОГО РАЙОНА  
МОСКОВСКОЙ ОБЛАСТИ

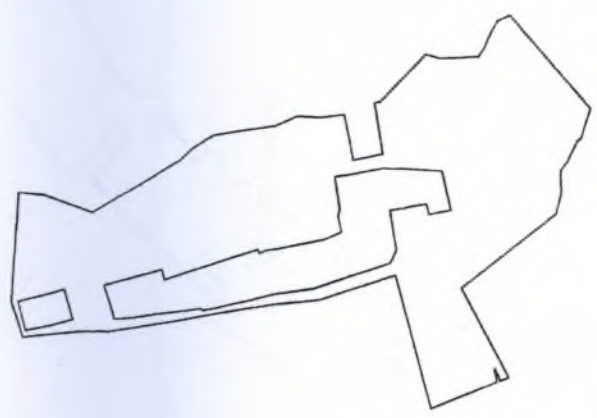
д. Наричино



КАРТА (СХЕМА) ГРАНИЦЫ ДЕРЕВНИ МИТЯНО  
СЕЛЬСКОГО ПОСЕЛЕНИЯ ПОРЕЦКОЕ МОЖАЙСКОГО МУНИЦИПАЛЬНОГО РАЙОНА  
МОСКОВСКОЙ ОБЛАСТИ

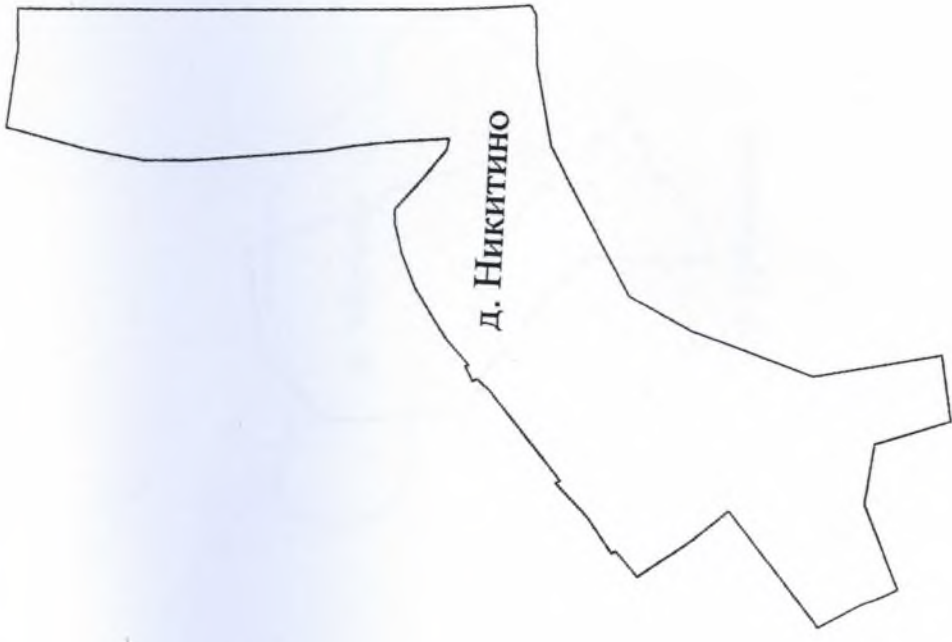
КАРТА (СХЕМА) ГРАНИЦЫ ДЕРЕВНИ НЕБОГАТОВО  
СЕЛЬСКОГО ПОСЕЛЕНИЯ ПОРЕЦКОЕ МОЖАЙСКОГО МУНИЦИПАЛЬНОГО РАЙОНА  
МОСКОВСКОЙ ОБЛАСТИ

д. Небогато



КАРТА (СХЕМА) ГРАНИЦЫ ДЕРЕВНИ НИКИТИНО  
СЕЛЬСКОГО ПОСЕЛЕНИЯ ПОРЕЦКОЕ МОЖАЙСКОГО МУНИЦИПАЛЬНОГО РАЙОНА  
МОСКОВСКОЙ ОБЛАСТИ

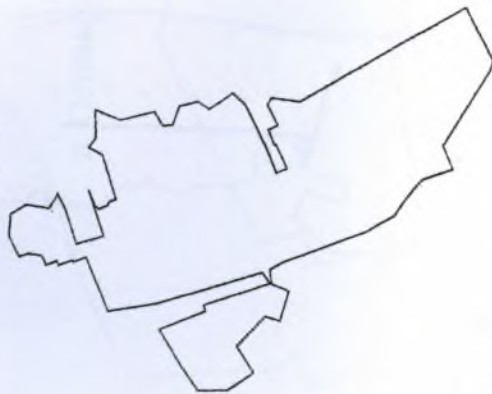
д. Никитино



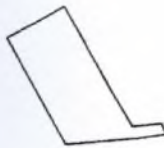


КАРТА (СХЕМА) ГРАНИЦЫ ДЕРЕВНИ НИКОЛЬСКОЕ  
СЕЛЬСКОГО ПОСЕЛЕНИЯ ПОРЕЦКОЕ МОЖАЙСКОГО МУНИЦИПАЛЬНОГО РАЙОНА  
МОСКОВСКОЙ ОБЛАСТИ

д. Никольское

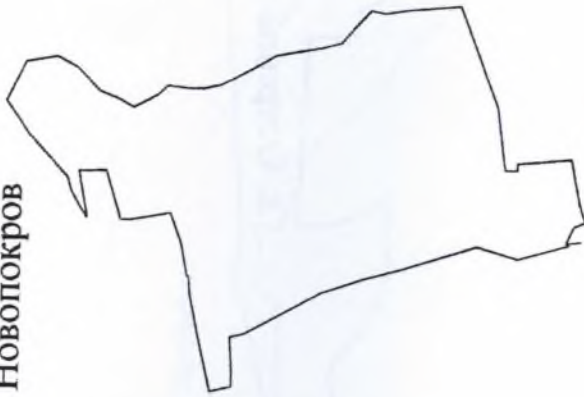


д. Никольское



КАРТА (СХЕМА) ГРАНИЦЫ ДЕРЕВНИ НОВОПОКРОВ  
СЕЛЬСКОГО ПОСЕЛЕНИЯ ПОРЕЦКОЕ МОЖАЙСКОГО МУНИЦИПАЛЬНОГО РАЙОНА  
МОСКОВСКОЙ ОБЛАСТИ

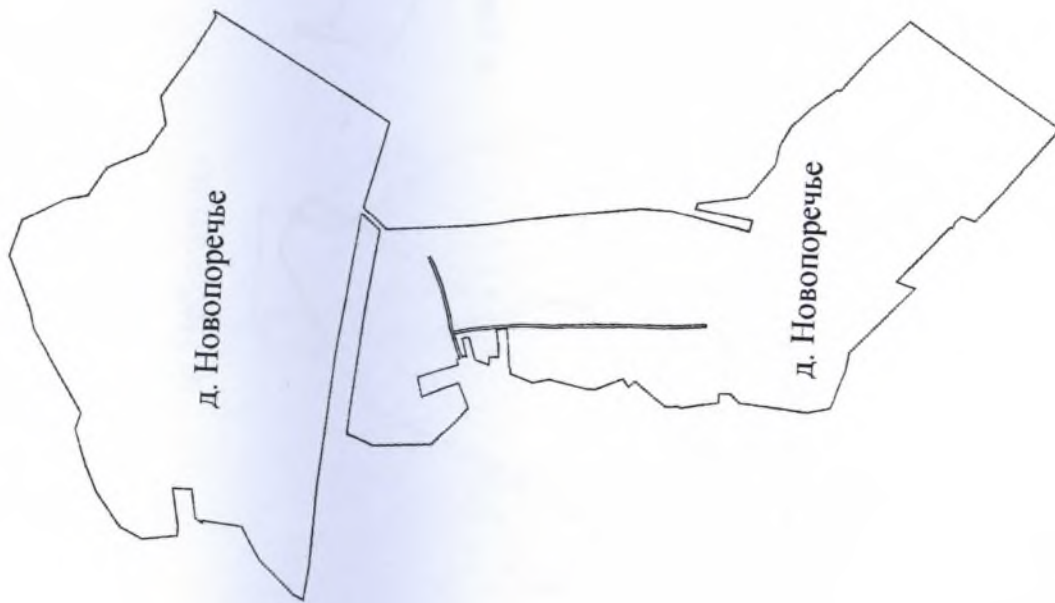
д. Новопокров



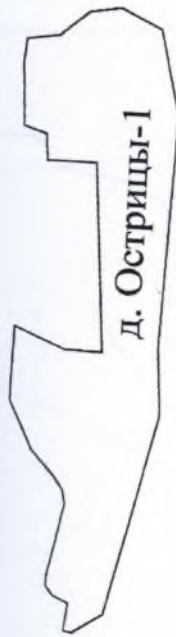
КАРТА (СХЕМА) ГРАНИЦЫ ДЕРЕВНИ НЕБОГАТОВО  
СЕЛЬСКОГО ПОСЕЛЕНИЯ ПОРЕЦКОЕ МОЖАЙСКОГО МУНИЦИПАЛЬНОГО РАЙОНА  
МОСКОВСКОЙ ОБЛАСТИ

КАРТА (СХЕМА) ГРАНИЦЫ ДЕРЕВНИ НИКИТИНО  
СЕЛЬСКОГО ПОСЕЛЕНИЯ ПОРЕЦКОЕ МОЖАЙСКОГО

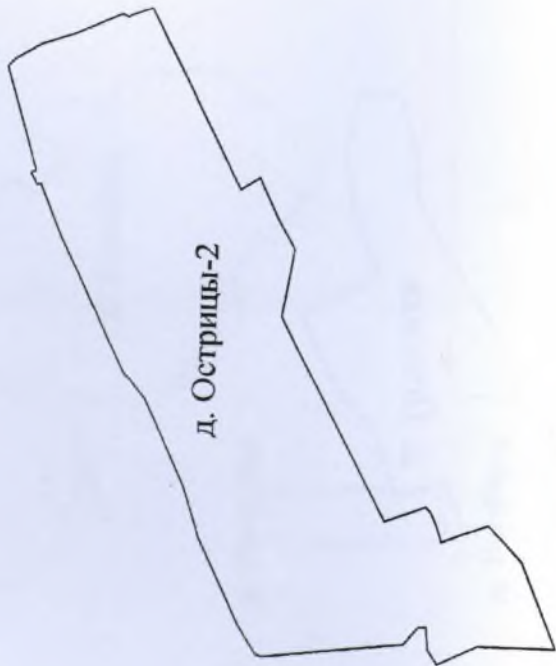
КАРТА (СХЕМА) ГРАНИЦЫ ДЕРЕВНИ НОВОПОРЕЧЬЕ  
СЕЛЬСКОГО ПОСЕЛЕНИЯ ПОРЕЦКОЕ МОЖАЙСКОГО МУНИЦИПАЛЬНОГО РАЙОНА  
МОСКОВСКОЙ ОБЛАСТИ



КАРТА (СХЕМА) ГРАНИЦЫ ДЕРЕВНИ ОСТРИЦЫ-1  
СЕЛЬСКОГО ПОСЕЛЕНИЯ ПОРЕЦКОЕ МОЖАЙСКОГО МУНИЦИПАЛЬНОГО РАЙОНА  
МОСКОВСКОЙ ОБЛАСТИ



КАРТА (СХЕМА) ГРАНИЦЫ ДЕРЕВНИ ОСТРИЦЫ-2  
СЕЛЬСКОГО ПОСЕЛЕНИЯ ПОРЕЦКОЕ МОЖАЙСКОГО МУНИЦИПАЛЬНОГО РАЙОНА  
МОСКОВСКОЙ ОБЛАСТИ



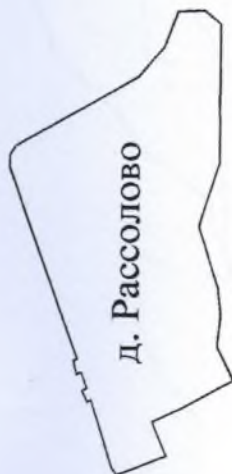
КАРТА (СХЕМА) ГРАНИЦЫ ДЕРЕВНИ ПЕТРАКОВО  
СЕЛЬСКОГО ПОСЕЛЕНИЯ ПОРЕЦКОЕ МОЖАЙСКОГО МУНИЦИПАЛЬНОГО РАЙОНА  
МОСКОВСКОЙ ОБЛАСТИ



КАРТА (СХЕМА) ГРАНИЦЫ ДЕРЕВНИ НОВОПОРЕЧЬЕ  
СЕЛЬСКОГО ПОСЕЛЕНИЯ ПОРЕЦКОЕ МОЖАЙСКОГО МУНИЦИПАЛЬНОГО РАЙОНА

КАРТА (СХЕМА) ГРАНИЦЫ ДЕРЕВНИ ОСТРИЦЫ-1  
СЕЛЬСКОГО ПОСЕЛЕНИЯ ПОРЕЦКОЕ МОЖАЙСКОГО МУНИЦИПАЛЬНОГО РАЙОНА

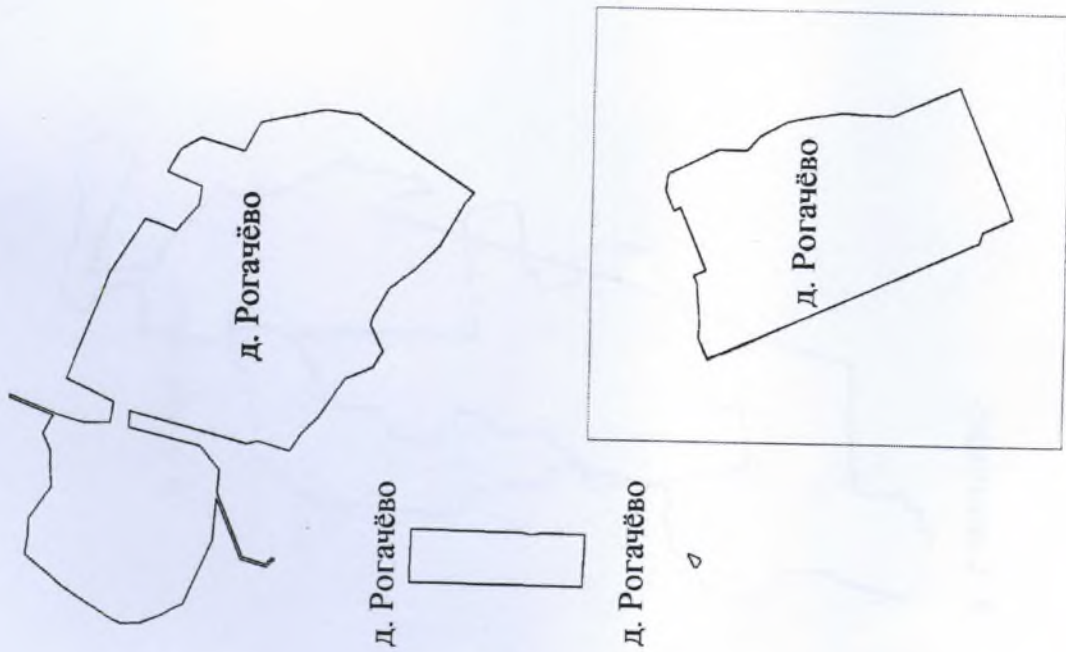
КАРТА (СХЕМА) ГРАНИЦЫ ДЕРЕВНИ РАССОЛОВО  
СЕЛЬСКОГО ПОСЕЛЕНИЯ ПОРЕЦКОЕ МОЖАЙСКОГО МУНИЦИПАЛЬНОГО РАЙОНА  
МОСКОВСКОЙ ОБЛАСТИ



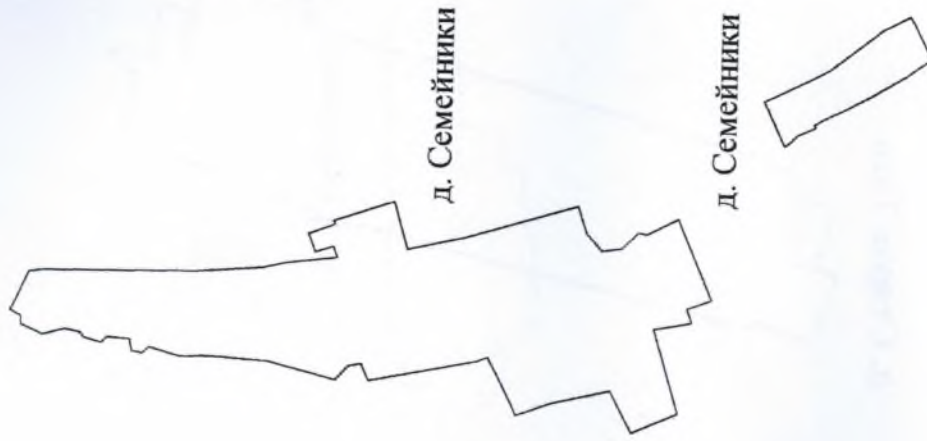
КАРТА (СХЕМА) ГРАНИЦЫ ДЕРЕВНИ ПОПОВКА  
СЕЛЬСКОГО ПОСЕЛЕНИЯ ПОРЕЦКОЕ МОЖАЙСКОГО МУНИЦИПАЛЬНОГО РАЙОНА  
МОСКОВСКОЙ ОБЛАСТИ



КАРТА (СХЕМА) ГРАНИЦЫ ДЕРЕВНИ РОГАЧЁВО  
СЕЛЬСКОГО ПОСЕЛЕНИЯ ПОРЕЦКОЕ МОЖАЙСКОГО МУНИЦИПАЛЬНОГО РАЙОНА  
МОСКОВСКОЙ ОБЛАСТИ



КАРТА (СХЕМА) ГРАНИЦЫ ДЕРЕВНИ СЕМЕЙНИКИ  
СЕЛЬСКОГО ПОСЕЛЕНИЯ ПОРЕЦКОЕ МОЖАЙСКОГО МУНИЦИПАЛЬНОГО РАЙОНА  
МОСКОВСКОЙ ОБЛАСТИ

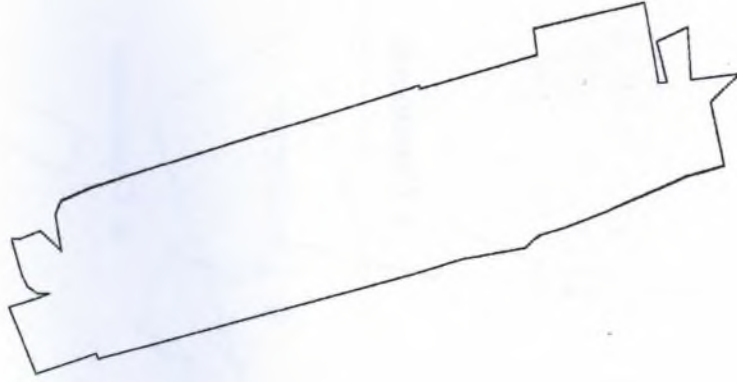


КАРТА (СХЕМА) ГРАНИЦЫ ДЕРЕВНИ ПОПОВКА  
СЕЛЬСКОГО ПОСЕЛЕНИЯ ПОРЕЦКОЕ МОЖАЙСКОГО МУНИЦИПАЛЬНОГО РАЙОНА  
МОСКОВСКОЙ ОБЛАСТИ

**д. Синичино**

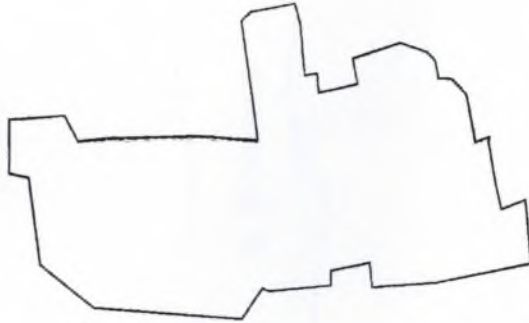


**д. Старая Тяга**



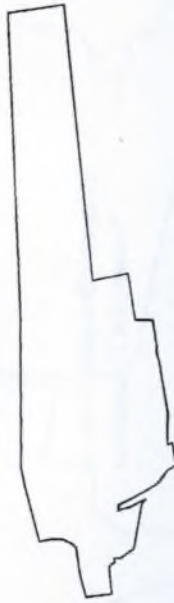
КАРТА (СХЕМА) ГРАНИЦЫ ДЕРЕВНИ СТЕБЛЕВО  
СЕЛЬСКОГО ПОСЕЛЕНИЯ ПОРЕЦКОЕ МОЖАЙСКОГО МУНИЦИПАЛЬНОГО РАЙОНА  
МОСКОВСКОЙ ОБЛАСТИ

Д. Стеблево



КАРТА (СХЕМА) ГРАНИЦЫ ДЕРЕВНИ ТИМОШИНО  
СЕЛЬСКОГО ПОСЕЛЕНИЯ ПОРЕЦКОЕ МОЖАЙСКОГО МУНИЦИПАЛЬНОГО РАЙОНА  
МОСКОВСКОЙ ОБЛАСТИ

Д. Тимошино



КАРТА (СХЕМА) ГРАНИЦЫ ДЕРЕВНИ СИННИЧИНО  
СЕЛЬСКОГО ПОСЕЛЕНИЯ ПОРЕЦКОЕ МОЖАЙСКОГО МУНИЦИПАЛЬНОГО РАЙОНА  
МОСКОВСКОЙ ОБЛАСТИ

КАРТА (СХЕМА) ГРАНИЦЫ ДЕРЕВНИ СТАРАЯ ТЯГА  
СЕЛЬСКОГО ПОСЕЛЕНИЯ ПОРЕЦКОЕ МОЖАЙСКОГО МУНИЦИПАЛЬНОГО РАЙОНА  
МОСКОВСКОЙ ОБЛАСТИ

КАРТА (СХЕМА) ГРАНИЦЫ ДЕРЕВНИ ТИУНЦЕВО  
СЕЛЬСКОГО ПОСЕЛЕНИЯ ПОРЕЦКОЕ МОЖАЙСКОГО МУНИЦИПАЛЬНОГО РАЙОНА  
МОСКОВСКОЙ ОБЛАСТИ




КАРТА (СХЕМА) ГРАНИЦЫ ДЕРЕВНИ УЛЬЯНОВО  
СЕЛЬСКОГО ПОСЕЛЕНИЯ ПОРЕЦКОЕ МОЖАЙСКОГО МУНИЦИПАЛЬНОГО РАЙОНА  
МОСКОВСКОЙ ОБЛАСТИ

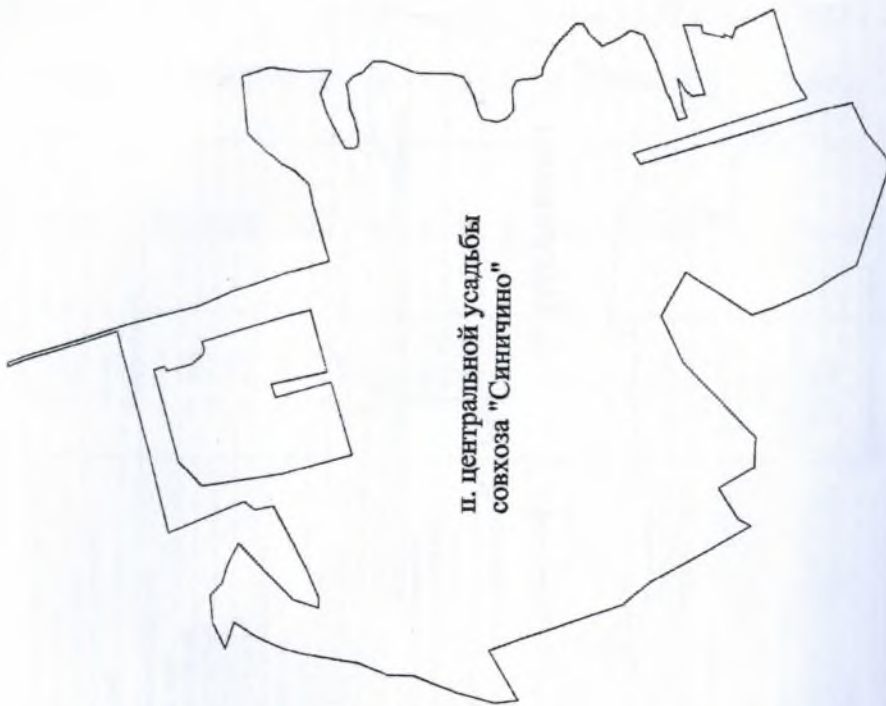




КАРТА (СХЕМА) ГРАНИЦЫ ДЕРЕВНИ ХОЛМОВО  
СЕЛЬСКОГО ПОСЕЛЕНИЯ ПОРЕЦКОЕ МОЖАЙСКОГО МУНИЦИПАЛЬНОГО РАЙОНА  
МОСКОВСКОЙ ОБЛАСТИ



КАРТА (СХЕМА) ГРАНИЦЫ ПОСЁЛКА ЦЕНТРАЛЬНОЙ УСАДЬБЫ СОВХОЗА «СИННИЧИНО»  
СЕЛЬСКОГО ПОСЕЛЕНИЯ ПОРЕЦКОЕ МОЖАЙСКОГО МУНИЦИПАЛЬНОГО РАЙОНА  
МОСКОВСКОЙ ОБЛАСТИ



КАРТА (СХЕМА) ГРАНИЦЫ ДЕРЕВНИ ТИУНЦЕВО  
СЕЛЬСКОГО ПОСЕЛЕНИЯ ПОРЕЦКОЕ МОЖАЙСКОГО МУНИЦИПАЛЬНОГО РАЙОНА  
МОСКОВСКОЙ ОБЛАСТИ

КАРТА (СХЕМА) ГРАНИЦЫ ДЕРЕВНИ УЛЬЯНОВО  
СЕЛЬСКОГО ПОСЕЛЕНИЯ ПОРЕЦКОЕ МОЖАЙСКОГО МУНИЦИПАЛЬНОГО РАЙОНА

КАРТА (СХЕМА) ГРАНИЦЫ ДЕРЕВНИ ЧЕРНЕВО  
СЕЛЬСКОГО ПОСЕЛЕНИЯ ПОРЕЦКОЕ МОЖАЙСКОГО МУНИЦИПАЛЬНОГО РАЙОНА  
МОСКОВСКОЙ ОБЛАСТИ



78

КАРТА (СХЕМА) ГРАНИЦЫ ДЕРЕВНИ ШИРЯКИНО  
СЕЛЬСКОГО ПОСЕЛЕНИЯ ПОРЕЦКОЕ МОЖАЙСКОГО МУНИЦИПАЛЬНОГО РАЙОНА  
МОСКОВСКОЙ ОБЛАСТИ



79

КАРТА (СХЕМА) ГРАНИЦЫ ДЕРЕВНИ ЯГОДИНО  
СЕЛЬСКОГО ПОСЕЛЕНИЯ ПОРЕЦКОЕ МОЖАЙСКОГО МУНИЦИПАЛЬНОГО РАЙОНА  
МОСКОВСКОЙ ОБЛАСТИ

Д. Ягодино



Д. Ягодино

5 ОСНОВНЫЕ ПЛАНИРУЕМЫЕ ПОКАЗАТЕЛИ РАЗВИТИЯ ТЕРРИТОРИИ  
СЕЛЬСКОГО ПОСЕЛЕНИЯ ПОРЕЦКОЕ МОЖАЙСКОГО  
МУНИЦИПАЛЬНОГО РАЙОНА<sup>1</sup>

Поз.	Показатели	Единица измерения	Существующее положение (01.01.2015)	Первая очередь (2022 год)	Расчетный срок (2035 год)
Население					
1.1	Численность постоянного населения	тыс. чел.	3,17	3,51	3,77
1.2	Трудовые ресурсы	тыс. чел.	1,56	1,73	1,86
1.3	Количество рабочих мест	тыс. мест	0,80	0,86	1,04
1.4	Сальдо трудовой миграционной миграции	тыс. чел.	0,56	0,67	0,64
Жилищный фонд					
2.1	Жилищный фонд – всего, в том числе:	тыс. кв. м	89,8	99,8	116,3
	- многоквартирный	тыс. кв. м	0	0,0	0,0
	- среднеэтажный	тыс. кв. м	14,0	14,0	14,0
	- малоэтажный	тыс. кв. м	29,8	39,8	39,8
	- индивидуальный	тыс. кв. м	46,0	46,0	56,5
2.2	Объемы нового жилищного строительства, в том числе:	тыс. кв. м	-	10,0	27,8
	- малоэтажная застройка	тыс. кв. м	-	10,0	10,0
	- индивидуальная застройка	тыс. кв. м	-	0	10,5
2.3	Жилищный фонд, подлежащий списку	тыс. кв. м	-	-	-
2.4	Средняя жилищная обеспеченность	кв. м/чел.	28,3	28,4	29,3
Объекты социально-культурного и коммунально-бытового обслуживания					
3.1	Дошкольные образовательные учреждения (проектная емкость)	мест	780	780	780
3.2	Образовательные школы (проектная емкость)	мест	250	250	250
3.3	Универсальный культурно-досуговый центр	кв. м	226	438	438
	помещения для культурно-массовой работы	кв. м	180	230	230
3.4	Зрительные залы	мест	70	320	320
3.5	Детская школа искусств	кв. м	46	208	208
3.6	Библиотека	мест	0	55	55
3.7	Амбулаторно-поликлиническая сеть	пос./смешу	15	30	30
3.8	Плоскостные спортивные сооружения	тыс. кв. м	45	67	67
3.9	Спортивные залы	тыс. кв. м	3,842	3,842	3,842
3.10	Плавательные бассейны	тыс. кв. м площади пола кв. м зеркала воды	0,738	0,738	0,738
3.11	Предприятия торговли	тыс. кв. м	0	0	0
3.12	Предприятия общественного питания	торговой площади пос. мест	2,0	5,3	5,7
3.13	Предприятия бытового обслуживания	пос. мест	90	140	151
3.14	Клуба/баша	раб. мест га	0	38	41
		га	22,1	22,1	22,1
Транспортное обслуживание					
4.1	Автомобильные дороги регионального значения	км	98,3	98,3	104,3
4.2	Автомобильные дороги местного значения	км	40,5	40,5	74,4
4.3	Принятый уровень автомобилизации	автомобилей на 1000 жителей	300	420	500
4.4	Гаражи и стоянки для постоянного хранения легкового транспорта (ТСК)	машино-место	-	884	1053
4.5	Станции технического обслуживания (СТО)	единиц	-	-	2

<sup>1</sup>Основные планируемые показатели развития территории сельского поселения Порцкое являются прогнозными оценками и приводятся в информационно-справочных целях.

Инд.	Показатели	Единица измерения	Существующее положение (01.01.2015)	Первая очередь (2022 год)	Расчетный срок (2035 год)
4.6	Автопарковочные станции (АЭС), автозаправочные станции (АЗС)	единиц	2	2	2
4.7	Вертолетные площадки	единиц	-	1	1
5.1	Инженерное оборудование и благоустройство				
	Водоснабжение				
	водопотребление – всего, в том числе:	тыс. м <sup>3</sup> /сутки	-	3,60	6,53
5.1.1	- вода питьевого качества, включая:	тыс. м <sup>3</sup> /сутки	0,4	3,27	6,33
5.1.1.1	- на хозяйственно-питьевые нужды	тыс. м <sup>3</sup> /сутки	-	3,16	6,03
5.1.1.2	- на производственные и прочие нужды	тыс. м <sup>3</sup> /сутки	-	0,002	0,19
5.1.1.3	- на восстановление пожарного запаса	тыс. м <sup>3</sup> /сутки	-	0,11	0,11
5.1.2	вода технического качества на полив	тыс. м <sup>3</sup> /сутки	-	0,18	0,20
5.2	Водоотведение				
5.2.1	объем бытовых стоков	тыс. м <sup>3</sup> /сутки	0,2	3,27	6,21
5.2.2	объем поверхностного стока, поступающего на очистные сооружения	тыс. м <sup>3</sup> /час	-	-	0,9
5.3	Теплоснабжение				
5.3.1	Расход тепла:	Гкал/час	6,78	7,50	14,7
	- на централизованные системы теплоснабжения;	Гкал/час	6,78	7,3	9,2
	- на децентрализованные источники	Гкал/час	нет данных	0,2	5,5
5.4	Газоснабжение				
5.4.1	Потребление газа (прирост)	м <sup>3</sup> /час	-	84	748
5.5	расчетная нагрузка на шинах 10 кВ ЦУТ	тыс. м <sup>2</sup> /год	-	252	2191
5.5.1	Электроснабжение	МВт	4,5	4,6	6,0
5.6	номинальная емкость телефонной сети	тыс. номеров	0,566	0,596	1,45
6.1	Количество твердых бытовых отходов	тыс. м <sup>3</sup> /год	15,67	29,93	38,19
6.2	Обеспеченность озелененными территориями общего пользования	тыс. м <sup>2</sup>	0,51	13,2	13,2



- Генеральный план сельского поселения
- Генеральный план сельского поселения
- Генеральный план сельского поселения
- Генеральный план сельского поселения

